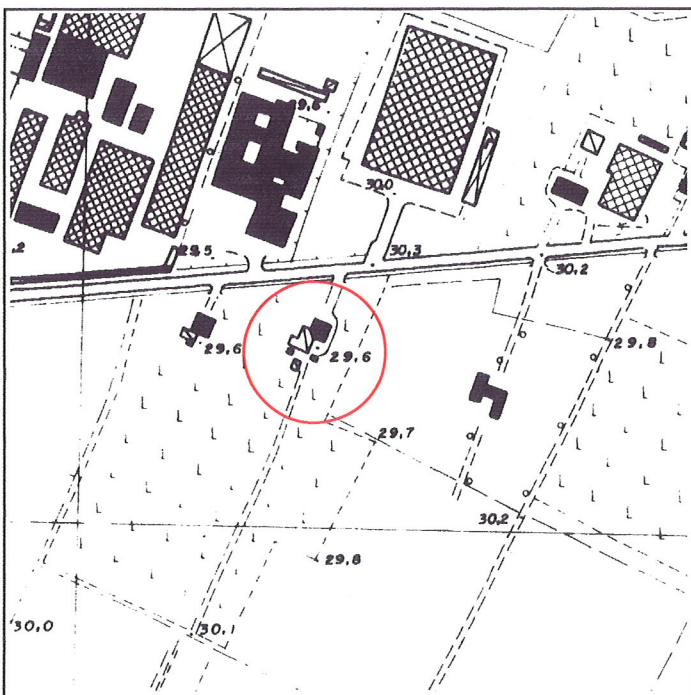


Via	S.S. 468 per Carpi, 38	Toponimo	
Tav. PRG	2.4	Quadrante	E-10
		Zona PRG	E.7

<b>Edificio principale</b>		<b>Tipologia</b>	casino civile
<input checked="" type="checkbox"/>	Riconoscibile	<b>Interventi</b>	ampliamento con bassi servizi
<input type="checkbox"/>	Parzialmente riconoscibile	<b>Dest. d'uso</b>	abitazione e servizi agricoli
<input type="checkbox"/>	Non riconoscibile		
<b>Altri edifici riconoscibili</b> <input type="checkbox"/> SI <input checked="" type="checkbox"/> NO		<b>Tipologia</b>	
		<b>Dest. d'uso</b>	
<b>Edifici recenti presenti</b> <input checked="" type="checkbox"/> SI <input type="checkbox"/> NO		<b>Tipologia</b>	annessi rurali
		<b>Dest. d'uso</b>	servizi agricoli
<b>Altri elementi di pregio</b> <input type="checkbox"/> SI <input checked="" type="checkbox"/> NO		<b>Descrizione</b>	
<b>Giudizio sintetico sul valore dell'insediamento</b>		buon valore ambientale	


ESTRATTO DALLA C.T.R.



FOTOGRAFIA IDENTIFICATIVA



Altri documenti



**Note**

Casino civile sviluppato in pianta quadrata su due livelli e sottotetto con copertura a quattro acque. Presenta una loggia al piano terreno e balconcino al piano primo. I caratteri sono quelli tipici dell'edificazione del primo '900 anche se espressi in modo assai modesto. Più recentemente sono stati annessi corpi a servizio sul lato Ovest che in un corretto progetto di recupero andrebbero demoliti e ricostruiti in pianta staccata.

PUNTI DI RIPRESA FOTOGRAFICA

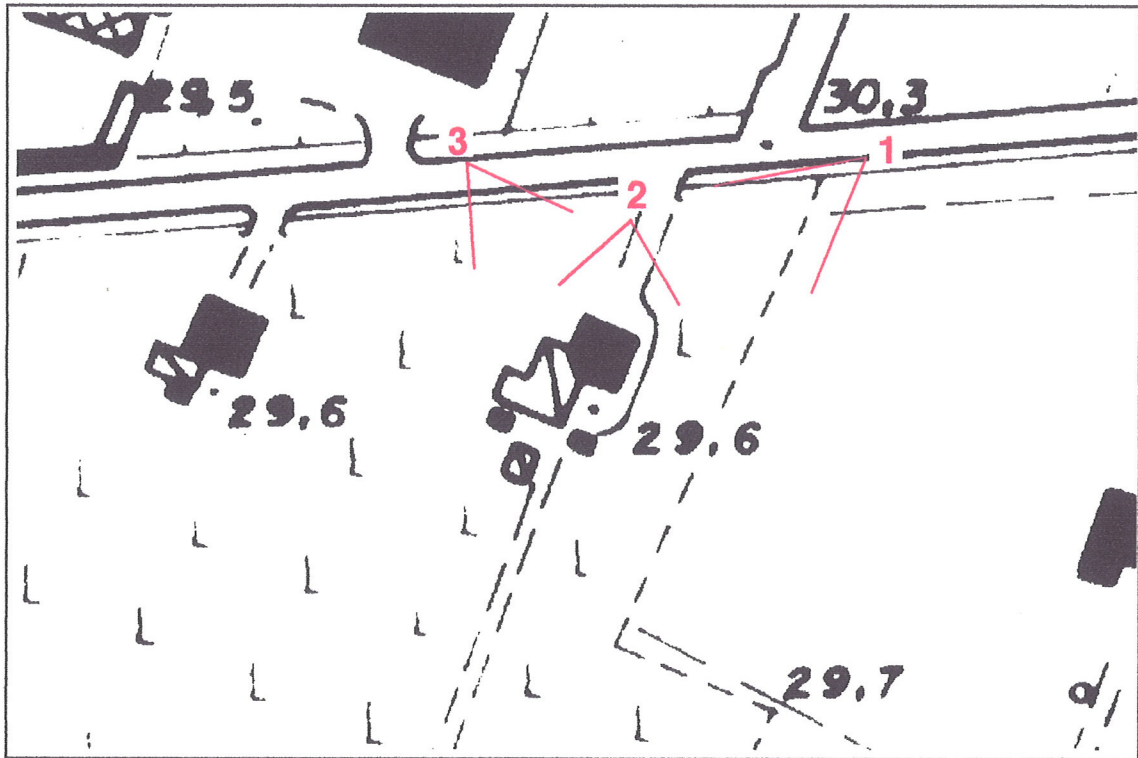


Foto 1



Foto 2



Foto 3