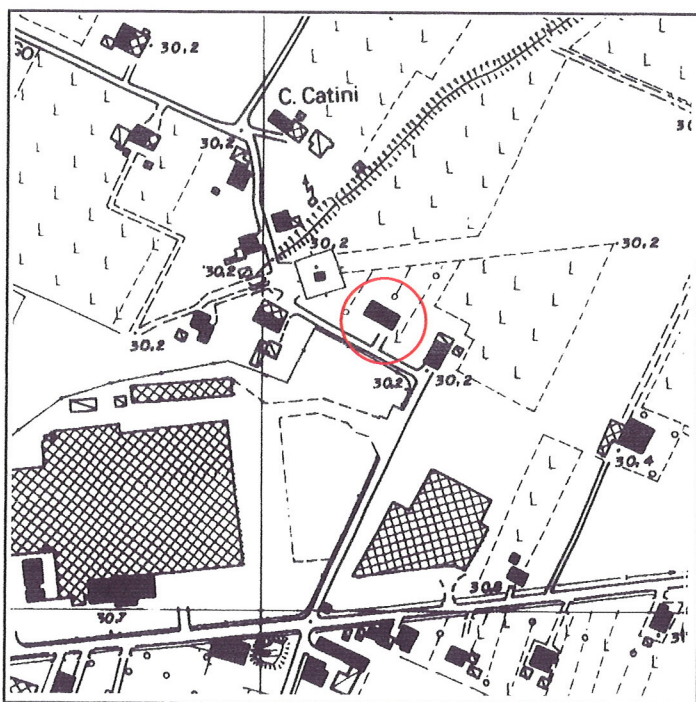


Via Madonna 4 vie, 5-7	Toponimo	
Tav. PRG 2.4	Quadrante E-7	Zona PRG E.4

Edificio principale			
<input checked="" type="checkbox"/> Riconoscibile	Tipologia	elementi contigui	
<input type="checkbox"/> Parzialmente riconoscibile	Interventi	nessuno	
<input type="checkbox"/> Non riconoscibile	Dest. d'uso	in stato di abbandono	
Altri edifici riconoscibili <input type="checkbox"/> SI <input checked="" type="checkbox"/> NO	Tipologia		
	Dest. d'uso		
Edifici recenti presenti <input type="checkbox"/> SI <input checked="" type="checkbox"/> NO	Tipologia		
	Dest. d'uso		
Altri elementi di pregio <input type="checkbox"/> SI <input checked="" type="checkbox"/> NO	Descrizione		
Giudizio sintetico sul valore dell'insediamento	discreto valore ambientale		


ESTRATTO DALLA C.T.R.



FOTOGRAFIA IDENTIFICATIVA



Altri documenti



Note

Edificio a elementi contigui sviluppato in pianta rettangolare su tre livelli con copertura a due acque e colmo costante. Ha luci regolari e simmetricamente distribuite. In aderenza sul lato ovest vi è un più basso corpo di fabbrica con copertura a un'acqua e sul lato est una tettoia.

PUNTI DI RIPRESA FOTOGRAFICA

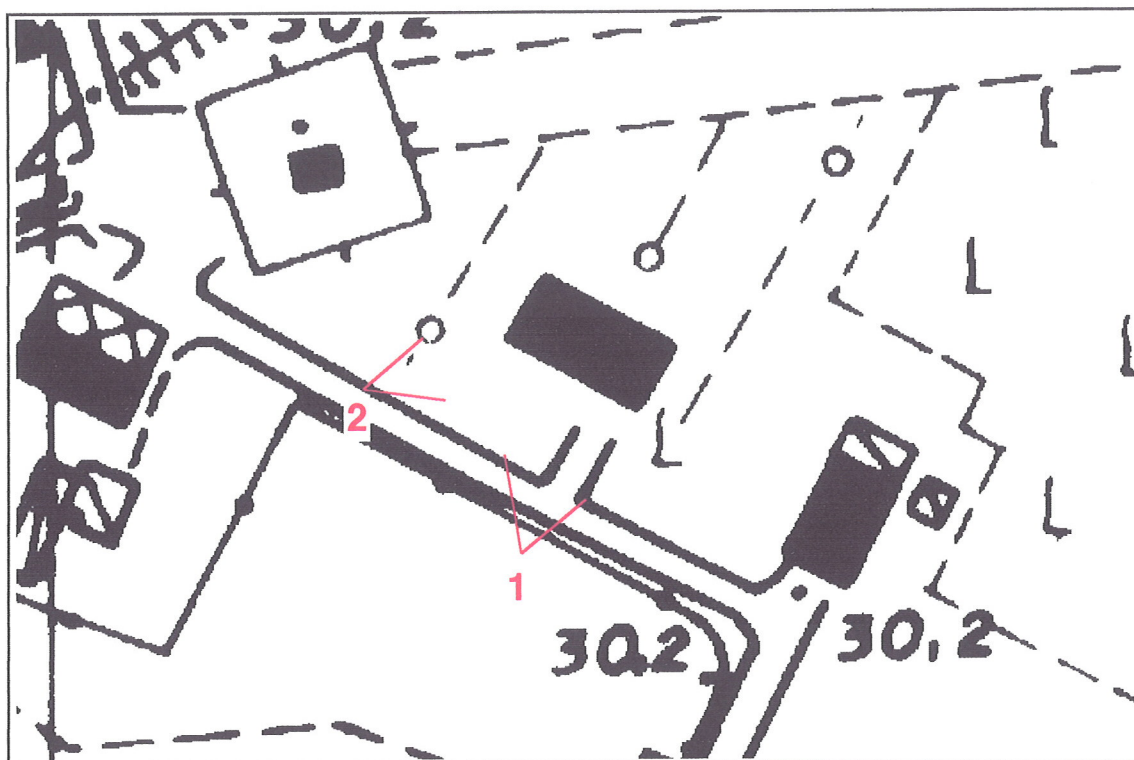


Foto 1



Foto 2