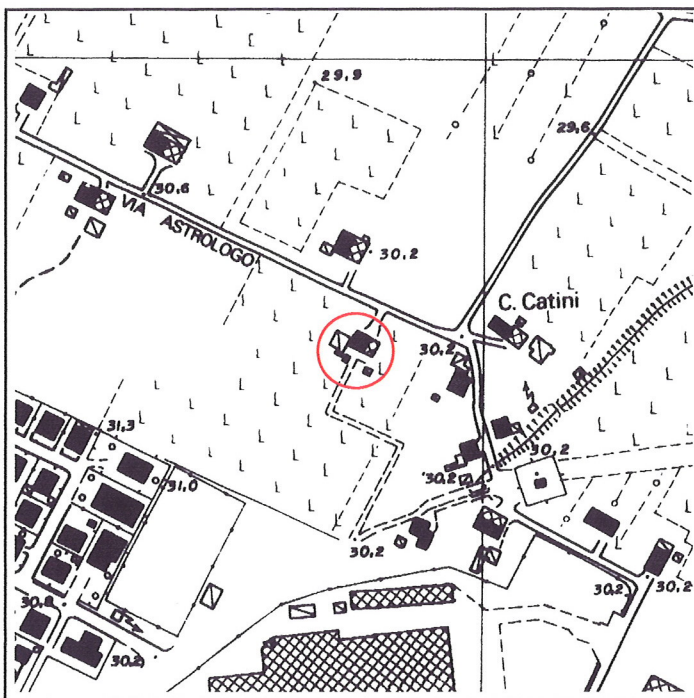



Via dell'Astrologo, 32	Toponimo	
Tav. PRG 2.4	Quadrante E-6	Zona PRG E.3

Edificio principale			
<input checked="" type="checkbox"/> Riconoscibile	Tipologia	elementi contigui	
<input type="checkbox"/> Parzialmente riconoscibile	Interventi	nessuno	
<input type="checkbox"/> Non riconoscibile	Dest. d'uso	abitazione	
Altri edifici riconoscibili <input type="checkbox"/> SI <input checked="" type="checkbox"/> NO	Tipologia		
	Dest. d'uso		
Edifici recenti presenti <input checked="" type="checkbox"/> SI <input type="checkbox"/> NO	Tipologia	baracche	
	Dest. d'uso	deposito	
Altri elementi di pregio <input type="checkbox"/> SI <input checked="" type="checkbox"/> NO	Descrizione		
Giudizio sintetico sul valore dell'insediamento	buon valore ambientale		


ESTRATTO DALLA C.T.R.



FOTOGRAFIA IDENTIFICATIVA



Altri documenti



Note

Edificio a elementi contigui sviluppato in pianta rettangolare su due livelli e sottotetto con copertura a quattro acque e colmo costante. Presenta una porta morta passante archivoltata a sesto ribassato, un cordolo marcapiano al primo livello, luci regolari, simmetricamente distribuite e con griglie in laterizio nel sottotetto. Nell'area dell'insediamento è presente una baracca in lamiera di recente costruzione.

PUNTI DI RIPRESA FOTOGRAFICA

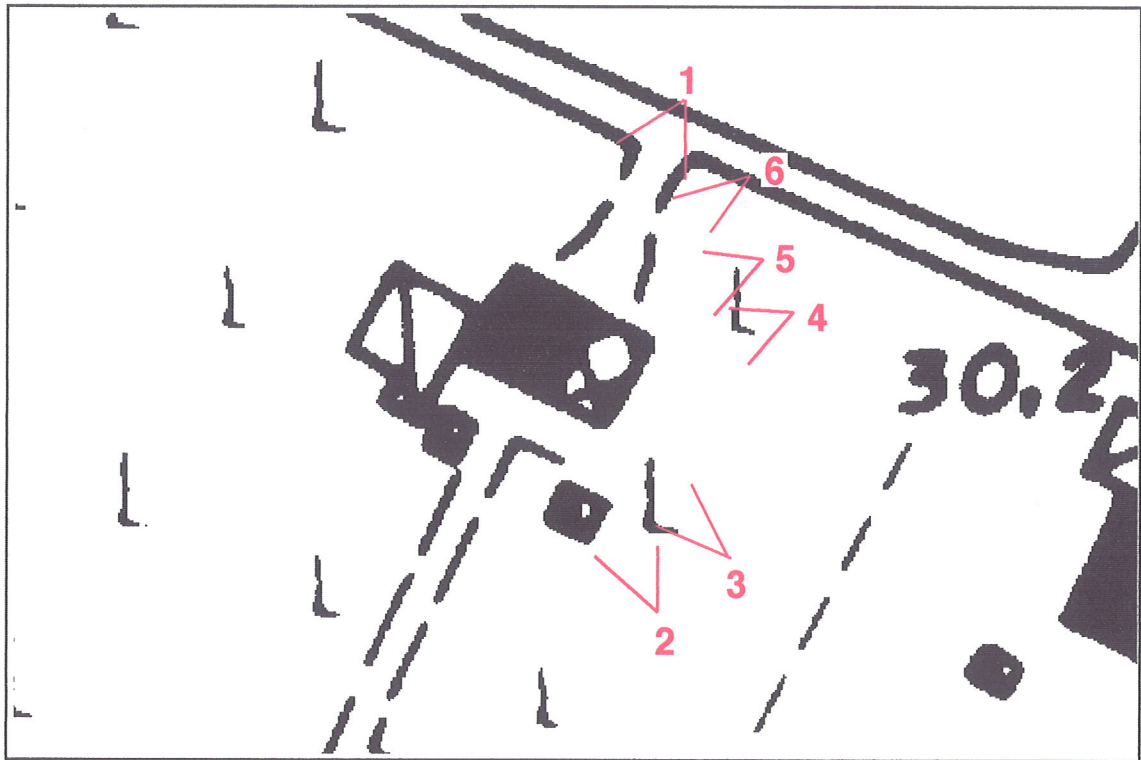


Foto 1



Foto 2



Foto 3



Foto 4



Foto 5



Foto 6