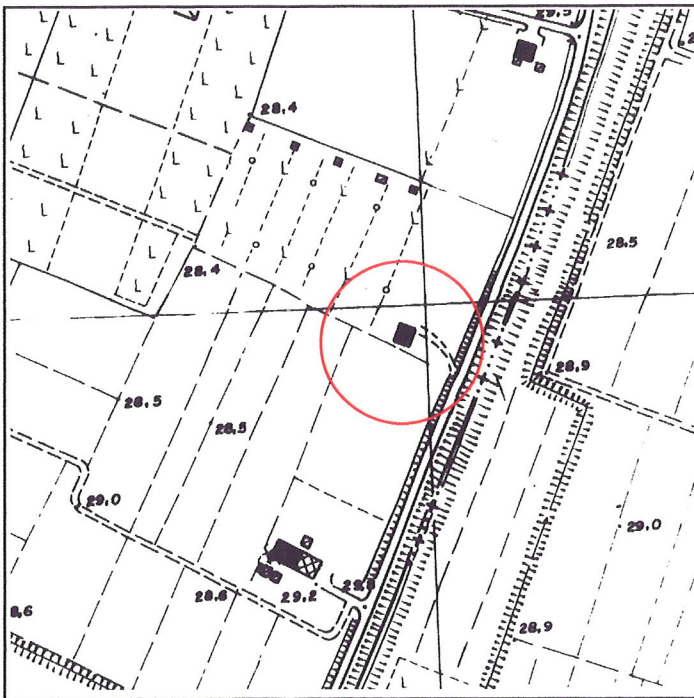


| | | | | |
|----------|--------------------------|-----------|------|--------------|
| Via | Sinistra Tresinaro, 41/a | Toponimo | | |
| Tav. PRG | 2.4 | Quadrante | D-11 | Zona PRG E.7 |

| | | | |
|--|--|--------------------|--------------|
| Edificio principale | | Tipologia | residenziale |
| <input type="checkbox"/> Riconoscibile | | Interventi | nessuno |
| <input type="checkbox"/> Parzialmente riconoscibile | | Dest. d'uso | abitazione |
| <input checked="" type="checkbox"/> Non riconoscibile | | | |
| Altri edifici riconoscibili | <input type="checkbox"/> SI <input checked="" type="checkbox"/> NO | Tipologia | |
| | | Dest. d'uso | |
| Edifici recenti presenti | <input type="checkbox"/> SI <input checked="" type="checkbox"/> NO | Tipologia | |
| | | Dest. d'uso | |
| Altri elementi di pregio | <input type="checkbox"/> SI <input checked="" type="checkbox"/> NO | Descrizione | |
| Giudizio sintetico sul valore dell'insediamento | nessun valore ambientale | | |


ESTRATTO DALLA C.T.R.



FOTOGRAFIA IDENTIFICATIVA



Altri documenti



Note

Edificio residenziale di recente costruzione (anni '80) con tipologia della villetta unifamiliare cooptata dalla periferia urbana che mal si inserisce nel contesto agricolo.

PUNTI DI RIPRESA FOTOGRAFICA

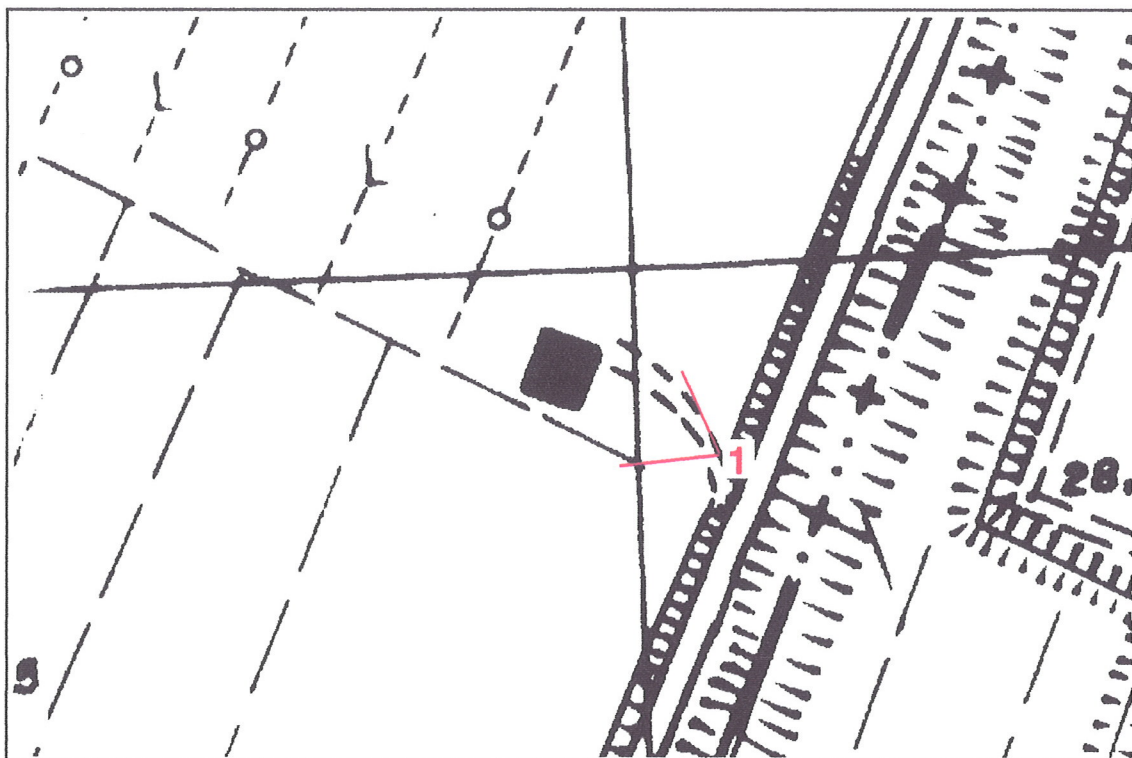


Foto 1