

Via Mandriolo sup.

Tav. PRG 2.4

Toponimo

Quadrante A-4

Zona PRG A.3

Edificio principale

- ☒ Riconoscibile
☐ Parzialmente riconoscibile
☐ Non riconoscibile

Tipologia casino civile

Interventi nessuno

Dest. d'uso esercizio pubblico

Altri edifici riconoscibili ☐ SI ☒ NO

Tipologia

Dest. d'uso

Edifici recenti presenti ☒ SI ☐ NO

Tipologia capannoncino

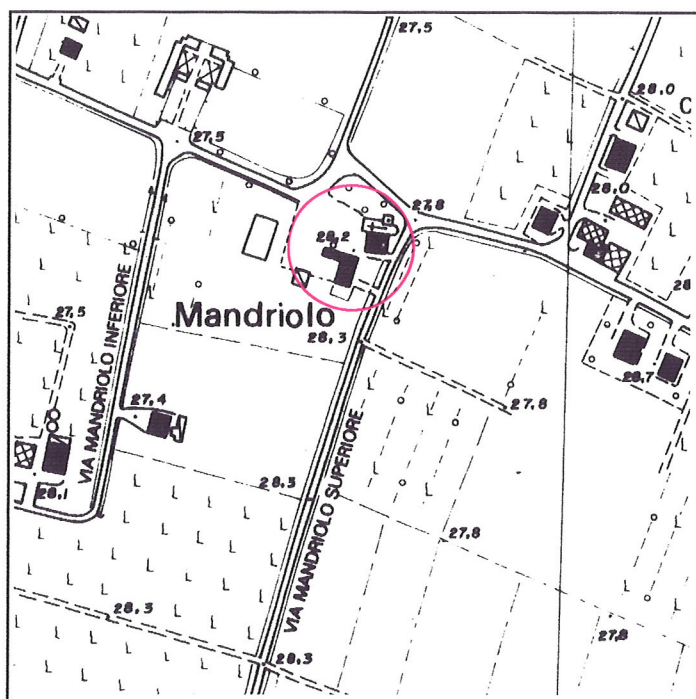
Dest. d'uso servizi

Altri elementi di pregio ☐ SI ☒ NO

Descrizione

Giudizio sintetico sul valore dell'insediamento buon valore ambientale


ESTRATTO DALLA C.T.R.



FOTOGRAFIA IDENTIFICATIVA



Altri documenti



Note

Casino civile del primo Novecento sviluppato su due livelli e sottotetto con copertura a quattro acque. Presenta un bugnato gentile al piano terreno, zoccolatura al piede dell'edificio, cordoli marcapiano al primo e secondo livello, luci regolari e simmetricamente distribuite.

PUNTI DI RIPRESA FOTOGRAFICA

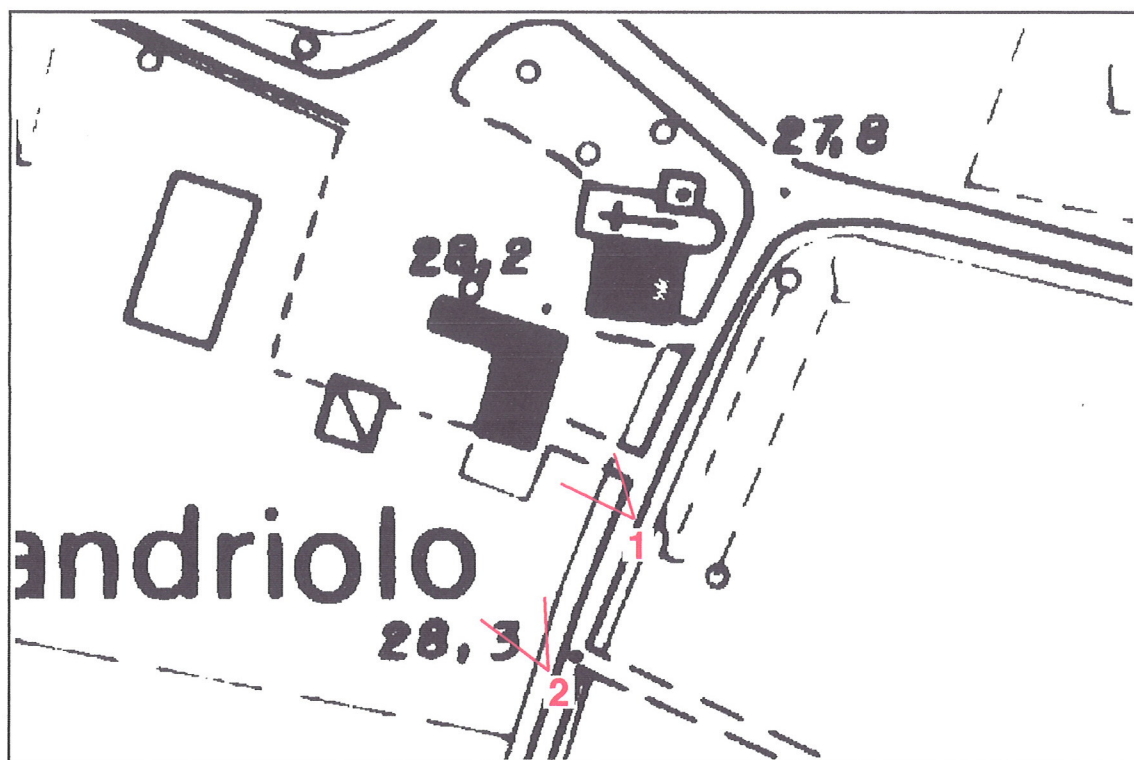


Foto 1



Foto 2