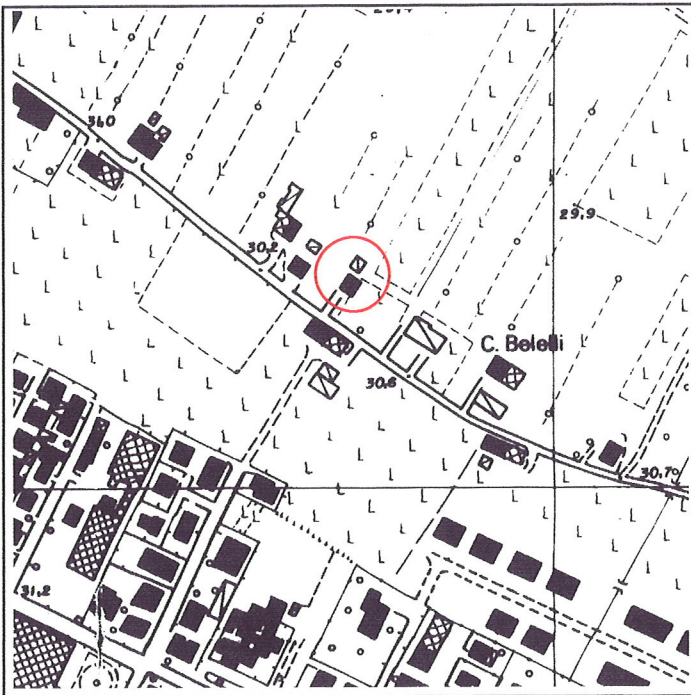


Via	dell'Astrologo, 5/b	Toponimo		
Tav. PRG	2.4	Quadrante	D-5	Zona PRG E.3

Edificio principale		Tipologia	residenziale
<input type="checkbox"/> Riconoscibile		Interventi	nessuno
<input type="checkbox"/> Parzialmente riconoscibile		Dest. d'uso	abitazione
<input checked="" type="checkbox"/> Non riconoscibile			
Altri edifici riconoscibili	<input type="checkbox"/> SI <input checked="" type="checkbox"/> NO	Tipologia	
		Dest. d'uso	
Edifici recenti presenti	<input checked="" type="checkbox"/> SI <input type="checkbox"/> NO	Tipologia	capannoncino
		Dest. d'uso	deposito
Altri elementi di pregio	<input type="checkbox"/> SI <input checked="" type="checkbox"/> NO	Descrizione	
Giudizio sintetico sul valore dell'insediamento	nessun valore ambientale		


ESTRATTO DALLA C.T.R.



FOTOGRAFIA IDENTIFICATIVA



Altri documenti



Note

Edificio residenziale di recente costruzione con tipologia cooptata dalla periferia urbana.

PUNTI DI RIPRESA FOTOGRAFICA

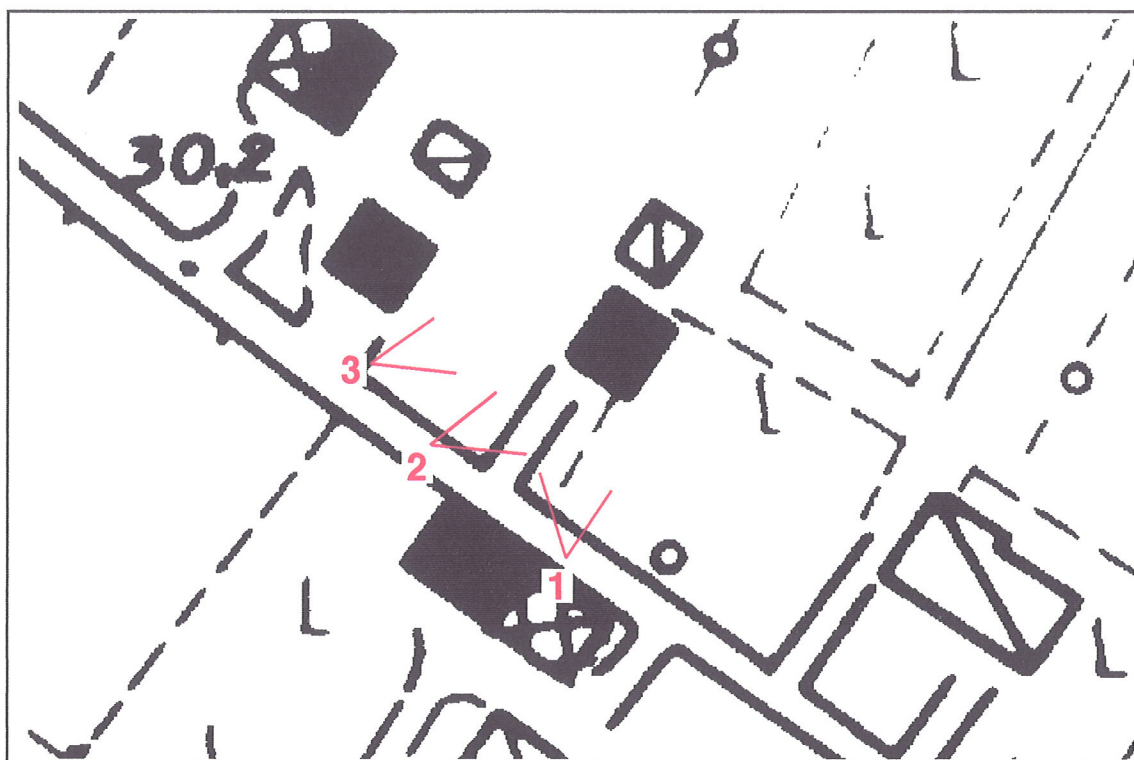


Foto 1



Foto 2



Foto 3