

Via San Martino, 38

Tav. PRG 2.4

Toponimo

Quadrante D-5

Zona PRG E.4

Edificio principale

- Riconoscibile
 Parzialmente riconoscibile
 Non riconoscibile

Tipologia elementi contigui

Interventi nessuno

Dest. d'uso in stato di abbandono

Altri edifici riconoscibili SI NO

Tipologia

Dest. d'uso

Edifici recenti presenti SI NO

Tipologia

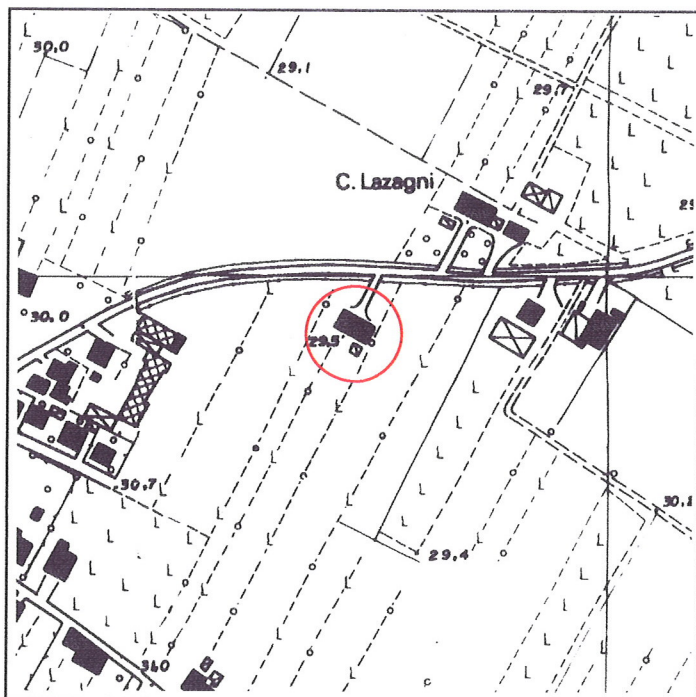
Dest. d'uso

Altri elementi di pregio SI NO

Descrizione cancello, pozzo

Giudizio sintetico sul valore dell'insediamento buon valore ambientale


ESTRATTO DALLA C.T.R.



FOTOGRAFIA IDENTIFICATIVA



Altri documenti



Note

Edificio a elementi contigui sviluppato in pianta rettangolare su due livelli e sottotetto con copertura a quattro acque e colmo costante. Presenta un porta morta archivoltata a sesto ribassato e luci regolari e simmetricamente distribuite. Nel fronte nord-ovest sono visibili in due fasce nel sottotetto e al primo livello decorazioni dipinte con motivi a finto bugnato.

PUNTI DI RIPRESA FOTOGRAFICA

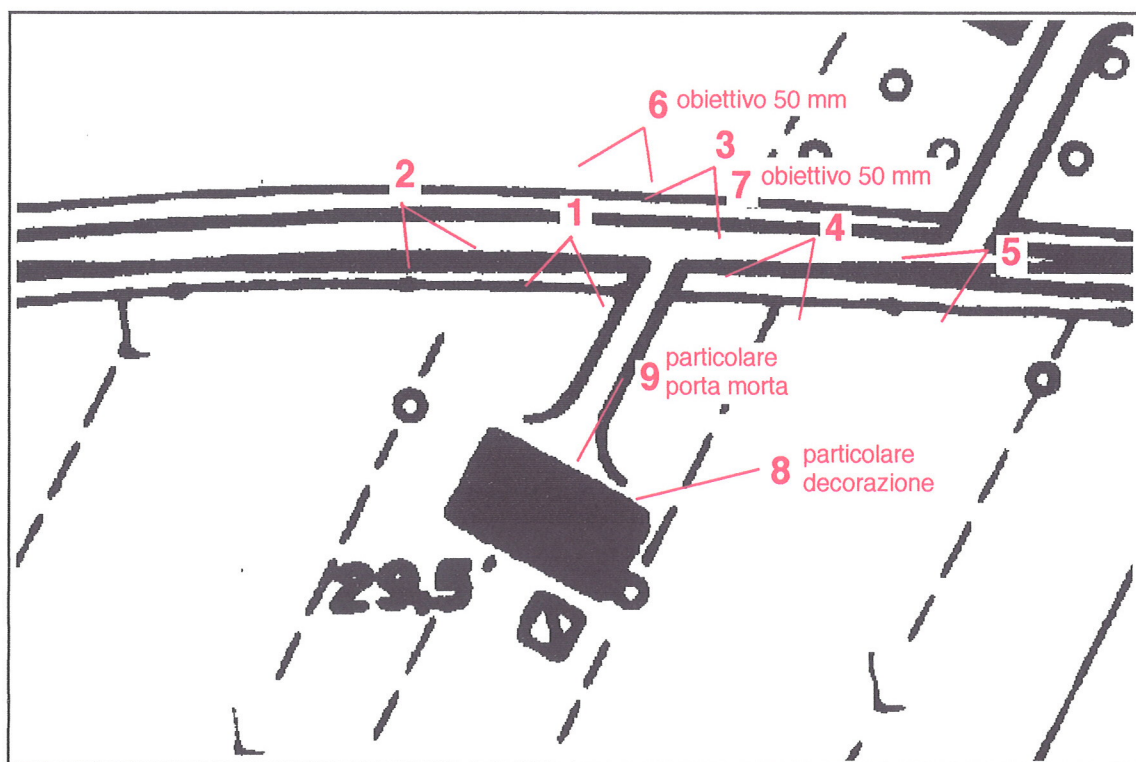


Foto 1



Foto 2



Foto 3



Foto 4



Foto 5



Foto 6



Foto 7



Foto 8



Foto 9