

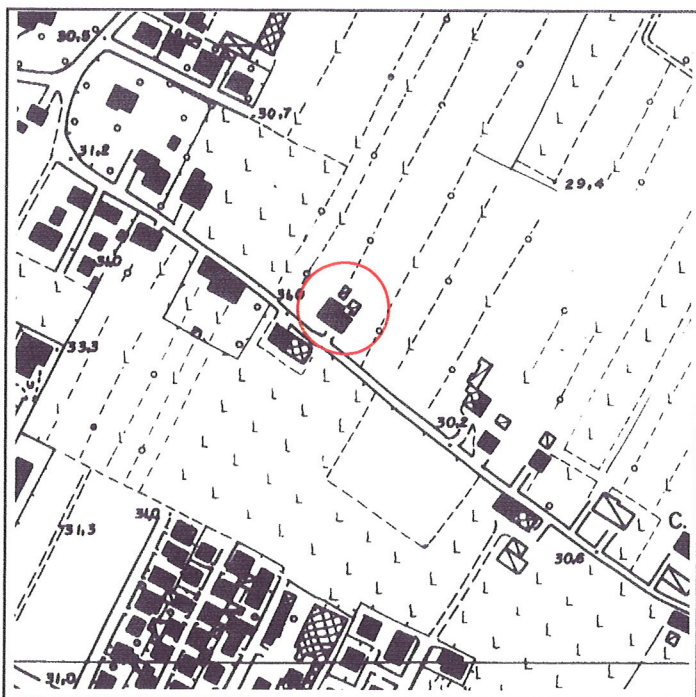
**COMUNE DI CORREGGIO  
INSEDIAMENTO RURALE**

**N° 217**

<b>Via</b> dell'Astrologo, 1/b-1/c	<b>Toponimo</b>	
<b>Tav. PRG</b> 2.4	<b>Quadrante</b> D-5	<b>Zona PRG</b> E.3

<b>Edificio principale</b>			
<input type="checkbox"/> Riconoscibile	<b>Tipologia</b>	residenziale	
<input type="checkbox"/> Parzialmente riconoscibile	<b>Interventi</b>	ristrutturazione	
<input checked="" type="checkbox"/> Non riconoscibile	<b>Dest. d'uso</b>	abitazione	
<b>Altri edifici riconoscibili</b> <input type="checkbox"/> SI <input checked="" type="checkbox"/> NO	<b>Tipologia</b>		
	<b>Dest. d'uso</b>		
<b>Edifici recenti presenti</b> <input checked="" type="checkbox"/> SI <input type="checkbox"/> NO	<b>Tipologia</b>	baracca	
	<b>Dest. d'uso</b>	deposito	
<b>Altri elementi di pregio</b> <input type="checkbox"/> SI <input checked="" type="checkbox"/> NO	<b>Descrizione</b>		
<b>Giudizio sintetico sul valore dell'insediamento</b>	nessun valore ambientale		


**ESTRATTO DALLA C.T.R.**



**FOTOGRAFIA IDENTIFICATIVA**



**Altri documenti**



**Note**

Edificio che presenta una tipologia residenziale cooptata dalla periferia urbana e derivato nell'attuale configurazione per un intervento di ristrutturazione che ha del tutto alterato l'originaria leggibilità riconoscibile, con ogni probabilità, a quella di un edificio a elementi contigui.

PUNTI DI RIPRESA FOTOGRAFICA

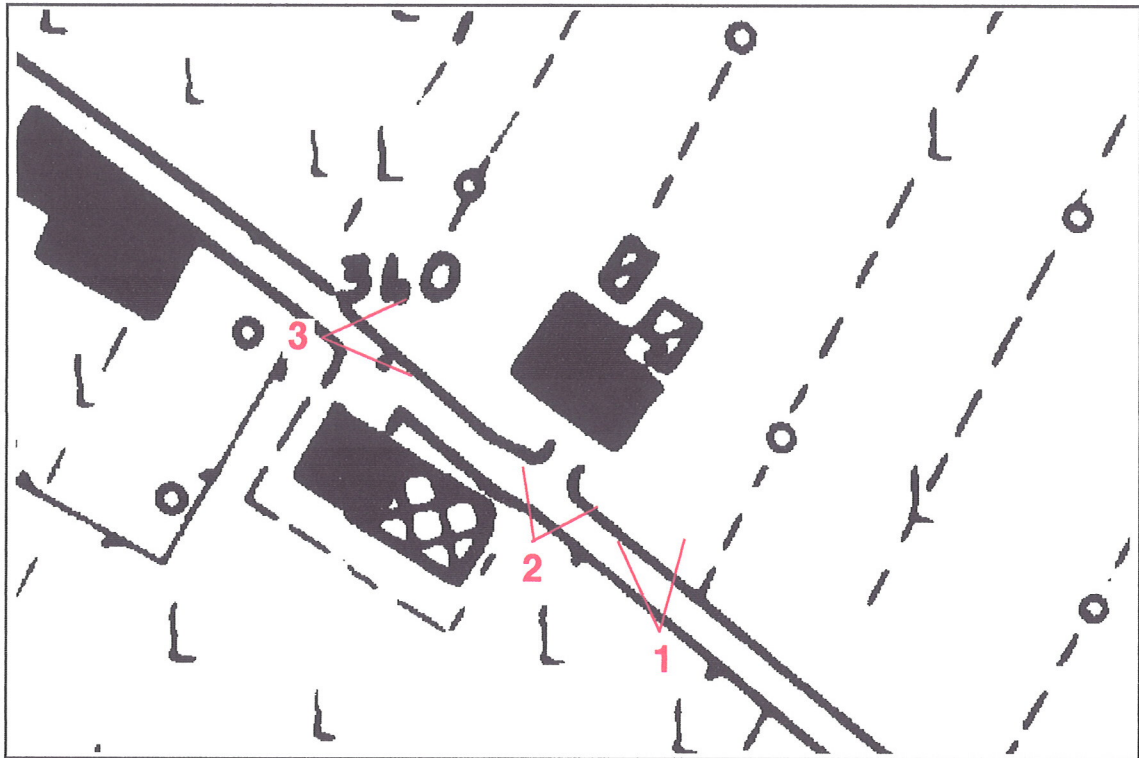


Foto 1



Foto 2



Foto 3