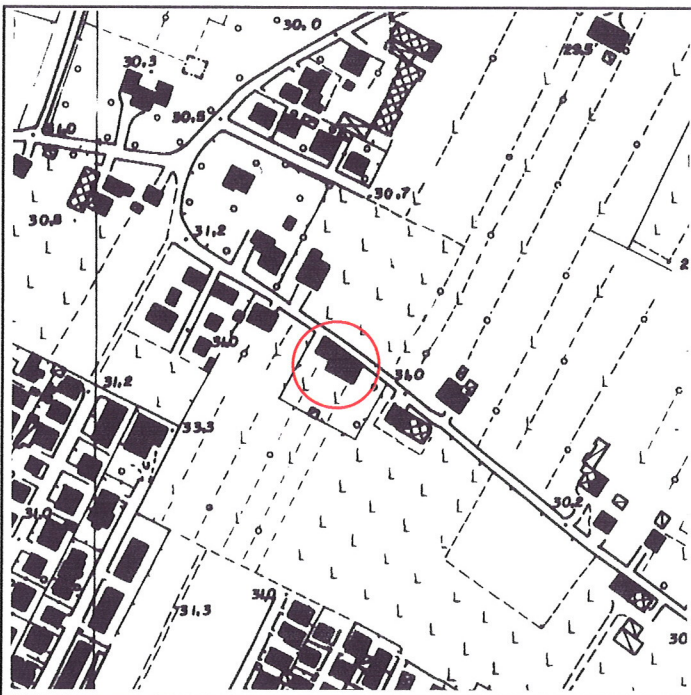



Via dell'Astrologo, 16-18	Toponimo	
Tav. PRG 2.4	Quadrante D-5	Zona PRG A.2

Edificio principale			
<input checked="" type="checkbox"/> Riconoscibile	Tipologia	villa padronale	
<input type="checkbox"/> Parzialmente riconoscibile	Interventi	nessuno	
<input type="checkbox"/> Non riconoscibile	Dest. d'uso	abitazione	
Altri edifici riconoscibili <input type="checkbox"/> SI <input checked="" type="checkbox"/> NO	Tipologia		
	Dest. d'uso		
Edifici recenti presenti <input type="checkbox"/> SI <input checked="" type="checkbox"/> NO	Tipologia		
	Dest. d'uso		
Altri elementi di pregio <input type="checkbox"/> SI <input checked="" type="checkbox"/> NO	Descrizione		
Giudizio sintetico sul valore dell'insediamento	buon valore ambientale		

ESTRATTO DALLA C.T.R.



FOTOGRAFIA IDENTIFICATIVA



Altri documenti

LE/88, Gorrieri Paolo, NO 24/3/88

Note

Edificio a elementi contigui costituito da un corpo principale sviluppato in pianta rettangolare su tre livelli e sottotetto con copertura a quattro acque e da un più basso corpo di fabbrica sviluppato in aderenza al lato ovest con copertura a tre acque su cornicione a gola modanato. Sul fronte sud-ovest il corpo principale presenta un bugnato gentile al primo livello e all'ammezzato e la parte centrale al terzo livello porticata con un terrazzo sorretto da tre colonne con basamento e capitello.

PUNTI DI RIPRESA FOTOGRAFICA

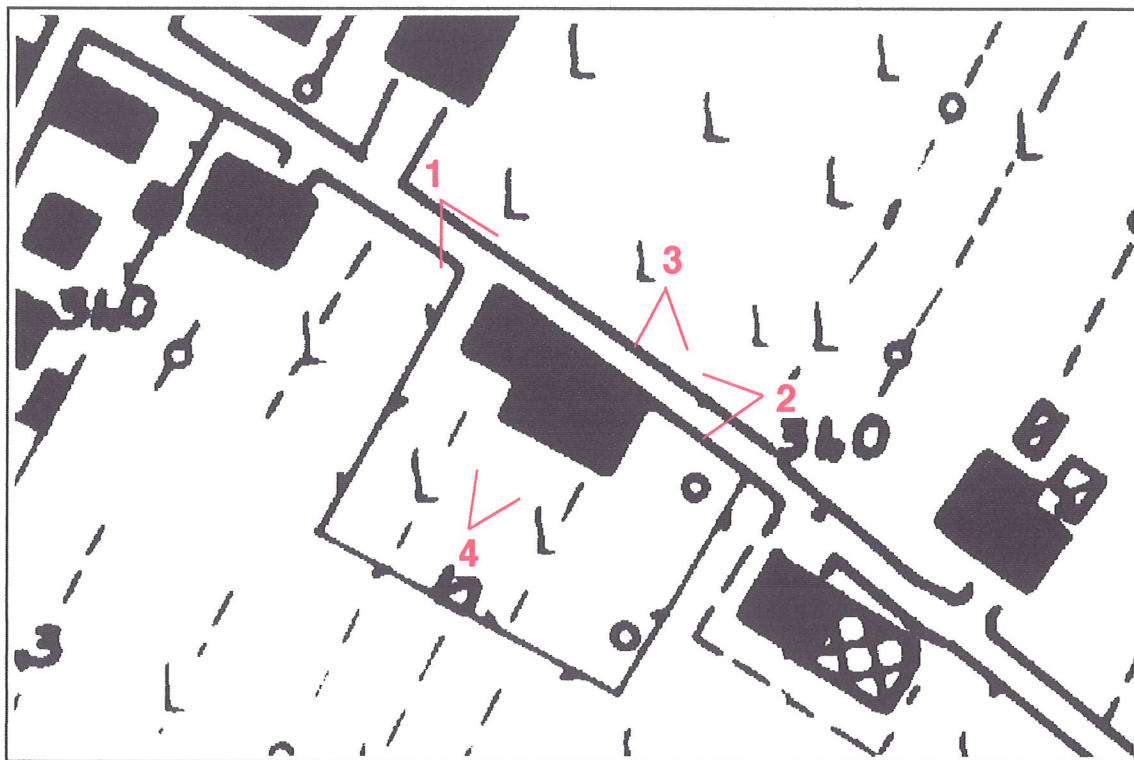


Foto 1



Foto 2



Foto 3



Foto 4