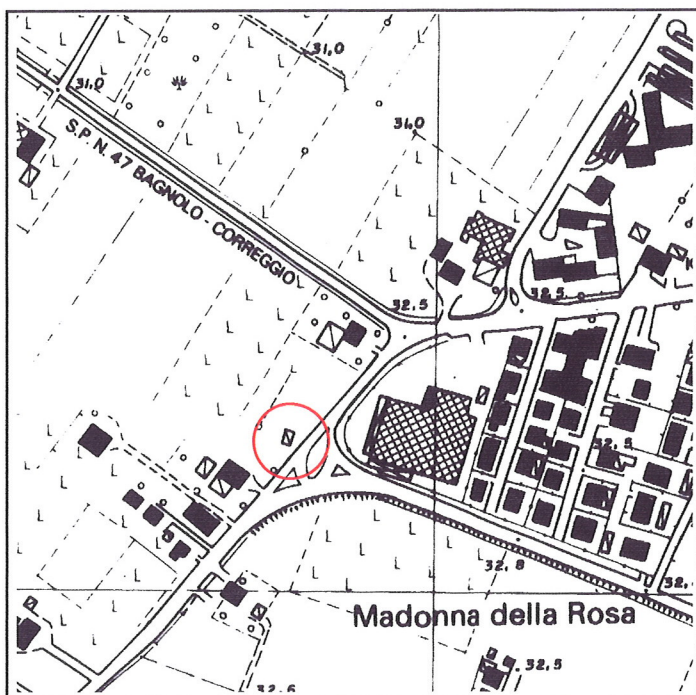


Via	S.S. 468 Correggio, 4	Toponimo	
Tav. PRG	2.4	Quadrante	D-1
		Zona PRG	E.6+E.8

<b>Edificio principale</b>		<b>Tipologia</b>	ex casello ferroviario
<input checked="" type="checkbox"/>	Riconoscibile	<b>Interventi</b>	nessuno
<input type="checkbox"/>	Parzialmente riconoscibile	<b>Dest. d'uso</b>	in stato di abbandono
<input type="checkbox"/>	Non riconoscibile		
<b>Altri edifici riconoscibili</b> <input type="checkbox"/> SI <input checked="" type="checkbox"/> NO		<b>Tipologia</b>	
		<b>Dest. d'uso</b>	
<b>Edifici recenti presenti</b> <input type="checkbox"/> SI <input checked="" type="checkbox"/> NO		<b>Tipologia</b>	
		<b>Dest. d'uso</b>	
<b>Altri elementi di pregio</b> <input type="checkbox"/> SI <input checked="" type="checkbox"/> NO		<b>Descrizione</b>	
<b>Giudizio sintetico sul valore dell'insediamento</b>		buon valore storico-testimoniale	


ESTRATTO DALLA C.T.R.



FOTOGRAFIA IDENTIFICATIVA



Altri documenti



**Note**

Ex casello della dismessa linea ferroviaria Reggio-Correggio-Carpi. Ha modeste dimensioni e si sviluppa in pianta rettangolare su due livelli con copertura a due acque e colmo costante. Presenta caratteri del primo Novecento quali un cordolo marcapiano e una mantovana in gronda.

PUNTI DI RIPRESA FOTOGRAFICA

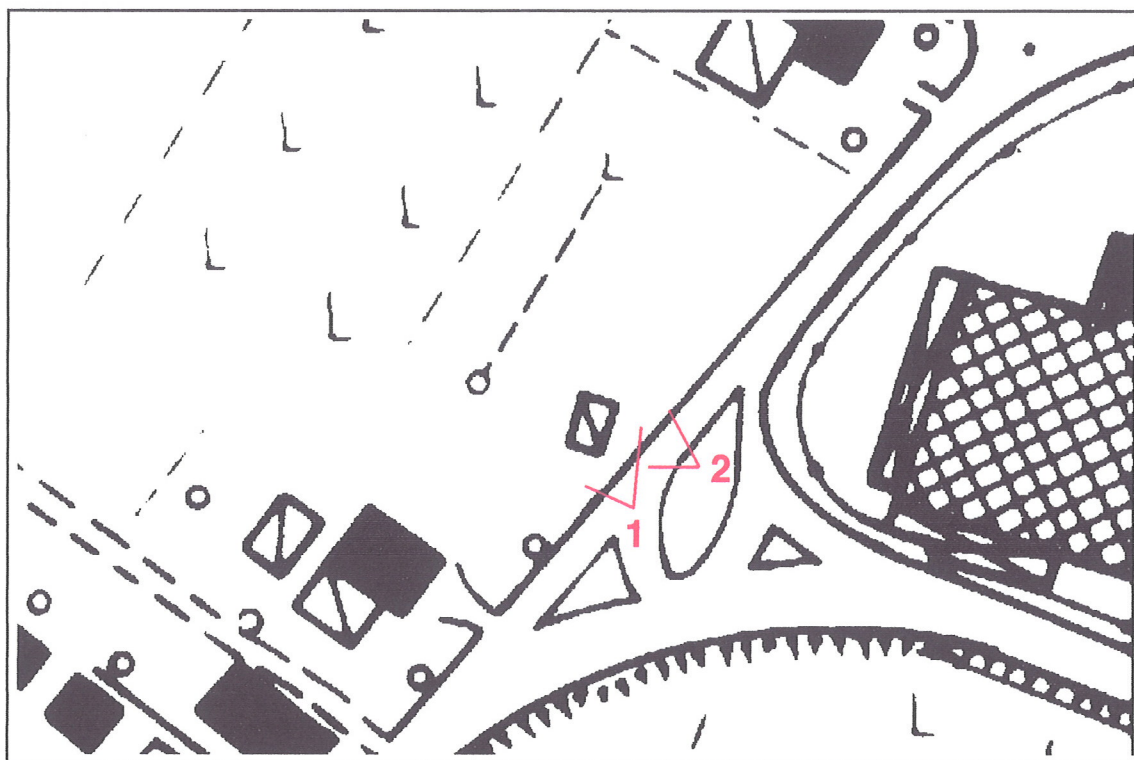


Foto 1



Foto 2