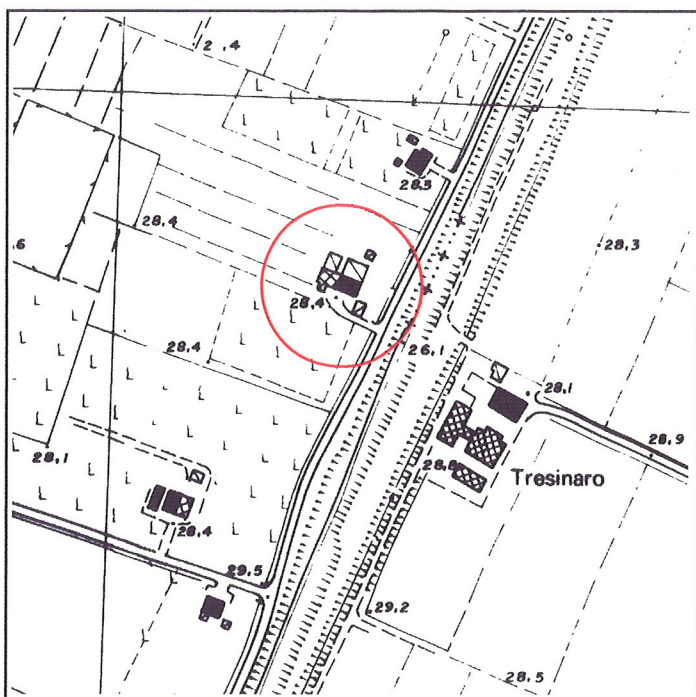


Via	Sinistra Tresinaro, 43-45	Toponimo		
Tav. PRG	2.4	Quadrante	C-12	Zona PRG E.7+E.5

<b>Edificio principale</b>		<b>Tipologia</b>	elementi contigui
<input checked="" type="checkbox"/>	Riconoscibile	<b>Interventi</b>	nessuno
<input type="checkbox"/>	Parzialmente riconoscibile	<b>Dest. d'uso</b>	abitazione e servizi agricoli
<input type="checkbox"/>	Non riconoscibile		
<b>Altri edifici riconoscibili</b> <input checked="" type="checkbox"/> SI <input type="checkbox"/> NO		<b>Tipologia</b>	rustico
		<b>Dest. d'uso</b>	deposito
<b>Edifici recenti presenti</b> <input checked="" type="checkbox"/> SI <input type="checkbox"/> NO		<b>Tipologia</b>	rustici
		<b>Dest. d'uso</b>	allevamento e deposito
<b>Altri elementi di pregio</b> <input type="checkbox"/> SI <input checked="" type="checkbox"/> NO		<b>Descrizione</b>	
<b>Giudizio sintetico sul valore dell'insediamento</b>		discreto valore tipologico-ambientale	


ESTRATTO DALLA C.T.R.



FOTOGRAFIA IDENTIFICATIVA



Altri documenti



**Note**

Edificio a elementi contigui di notevole dimensione e costruito in più fasi diacroniche è sviluppato in pianta rettangolare su due livelli e sottotetto con copertura a due acque e colmo costante. Presenta una porta morta voltata a sesto ribassato. Vi sono annessi agricoli costruiti in aderenza che alterano il valore ambientale dell'insediamento. L'edificio presenta un forte stato di degrado.

PUNTI DI RIPRESA FOTOGRAFICA

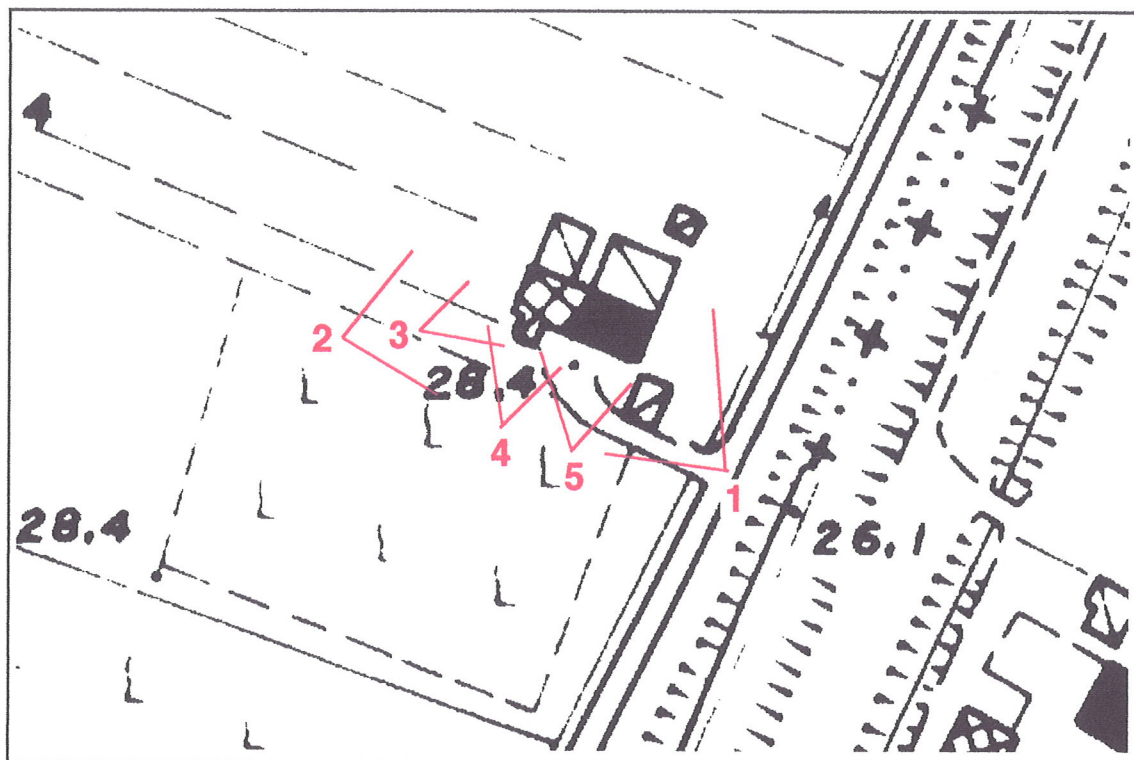


Foto 1





Foto 2



Foto 3





Foto 4



Foto 5