

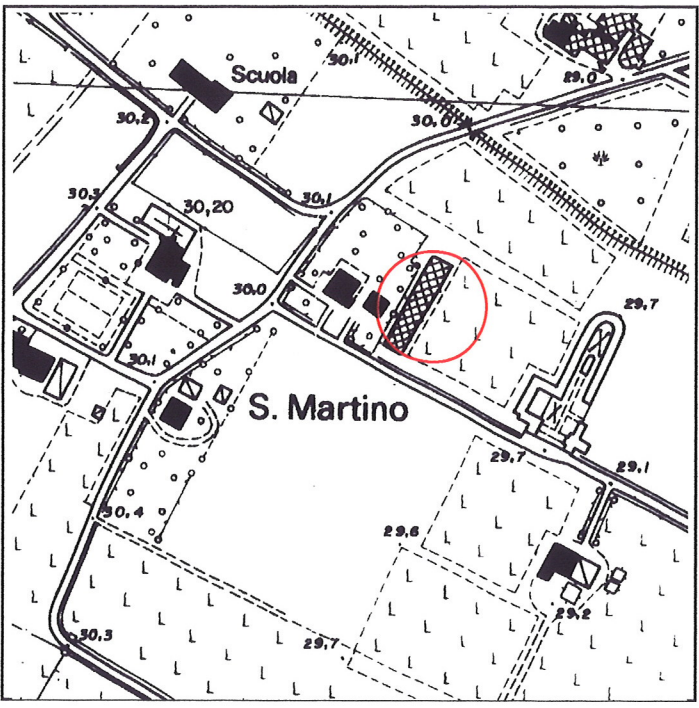
COMUNE DI CORREGGIO
INSEDIAMENTO RURALE

N° 179

Via	Cimitero San Martino, ?	Toponimo		
Tav. PRG	2.4	Quadrante	C-7	Zona PRG A.3

Edificio principale		Tipologia	capannone
<input type="checkbox"/> Riconoscibile		Interventi	nessuno
<input type="checkbox"/> Parzialmente riconoscibile		Dest. d'uso	in stato di abbandono
<input checked="" type="checkbox"/> Non riconoscibile			
Altri edifici riconoscibili	<input type="checkbox"/> SI <input checked="" type="checkbox"/> NO	Tipologia	
		Dest. d'uso	
Edifici recenti presenti	<input type="checkbox"/> SI <input checked="" type="checkbox"/> NO	Tipologia	
		Dest. d'uso	
Altri elementi di pregio	<input type="checkbox"/> SI <input checked="" type="checkbox"/> NO	Descrizione	
Giudizio sintetico sul valore dell'insediamento	nessun valore ambientale		


ESTRATTO DALLA C.T.R.



FOTOGRAFIA IDENTIFICATIVA



Altri documenti



Note

Porcilaia ora in disuso.

PUNTI DI RIPRESA FOTOGRAFICA

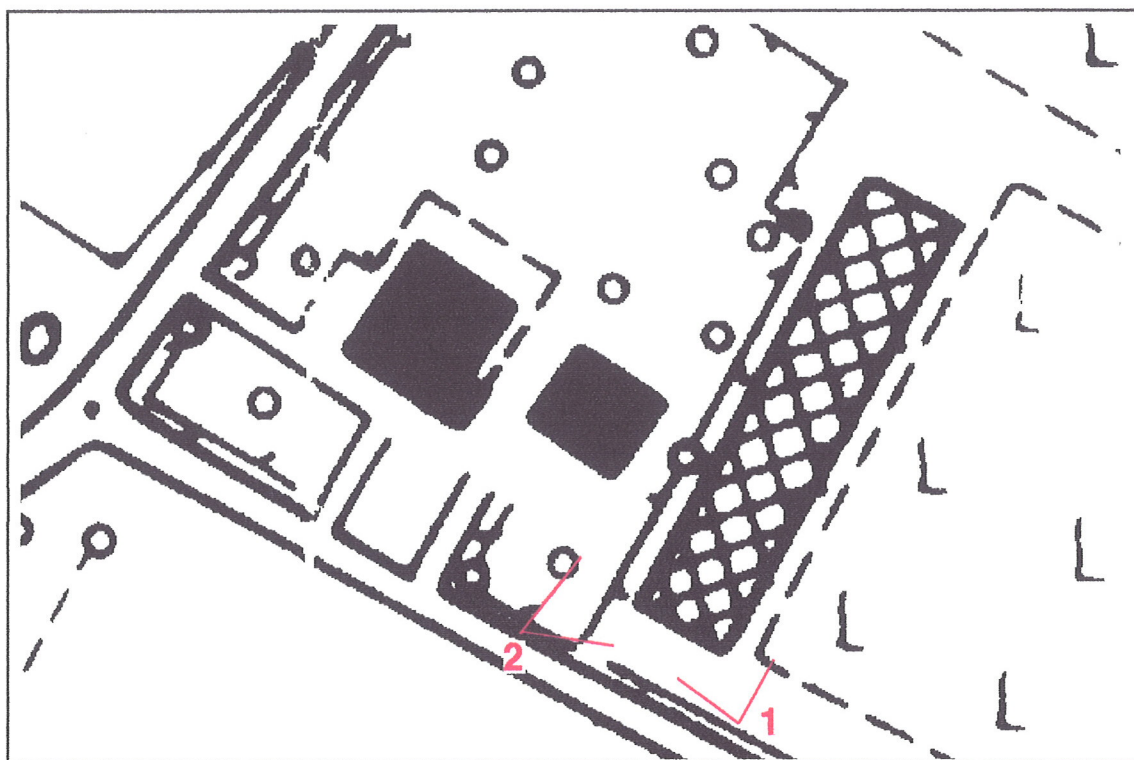


Foto 1



Foto 2