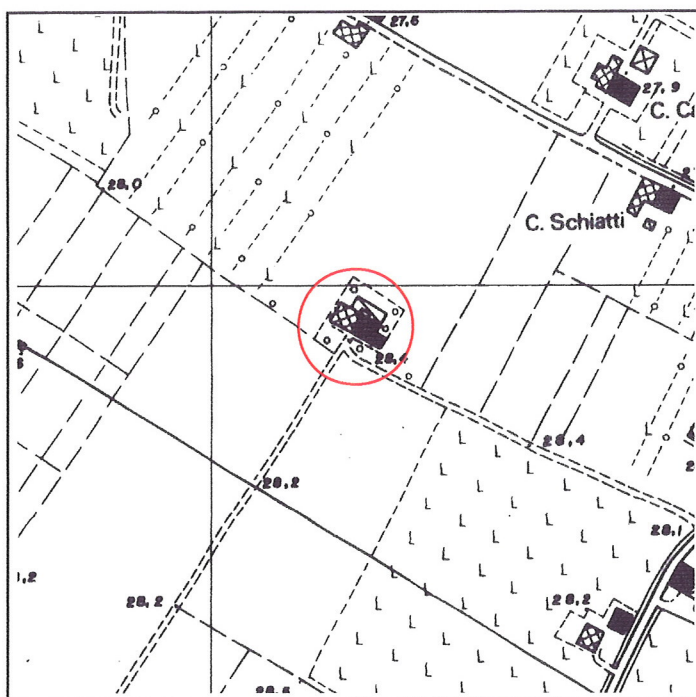


Via	San Martino, 33-35	Toponimo	
Tav. PRG	2.4	Quadrante	B-8
		Zona PRG	E.1

Edificio principale		Tipologia	elementi contigui
<input checked="" type="checkbox"/>	Riconoscibile	Interventi	nessuno
<input type="checkbox"/>	Parzialmente riconoscibile	Dest. d'uso	in stato di abbandono
<input type="checkbox"/>	Non riconoscibile		
Altri edifici riconoscibili <input type="checkbox"/> SI <input checked="" type="checkbox"/> NO		Tipologia	
		Dest. d'uso	
Edifici recenti presenti <input type="checkbox"/> SI <input checked="" type="checkbox"/> NO		Tipologia	
		Dest. d'uso	
Altri elementi di pregio <input type="checkbox"/> SI <input checked="" type="checkbox"/> NO		Descrizione	
Giudizio sintetico sul valore dell'insediamento		buon valore ambientale	


ESTRATTO DALLA C.T.R.



FOTOGRAFIA IDENTIFICATIVA



Altri documenti



Note

Edificio a elementi contigui di notevole dimensione sviluppato in pianta rettangolare con copertura a quattro acque sfalsata leggermente. La parte civile presenta un ingresso archivoltato a tutto sesto con lunetta in ferro battuto e ha luci regolari e simmetricamente distribuite. È presente una porta morta passante archivoltata a sesto ribassato in posizione centrale. Sulla destra di questa si sviluppa un'altra parte civile anch'essa con ingresso archivoltato a sesto ribassato. Tra la porta morta e quest'ultimo ingresso vi è una targa in metallo con inciso il millesimo "1839" e il nome del vecchio proprietario.

PUNTI DI RIPRESA FOTOGRAFICA

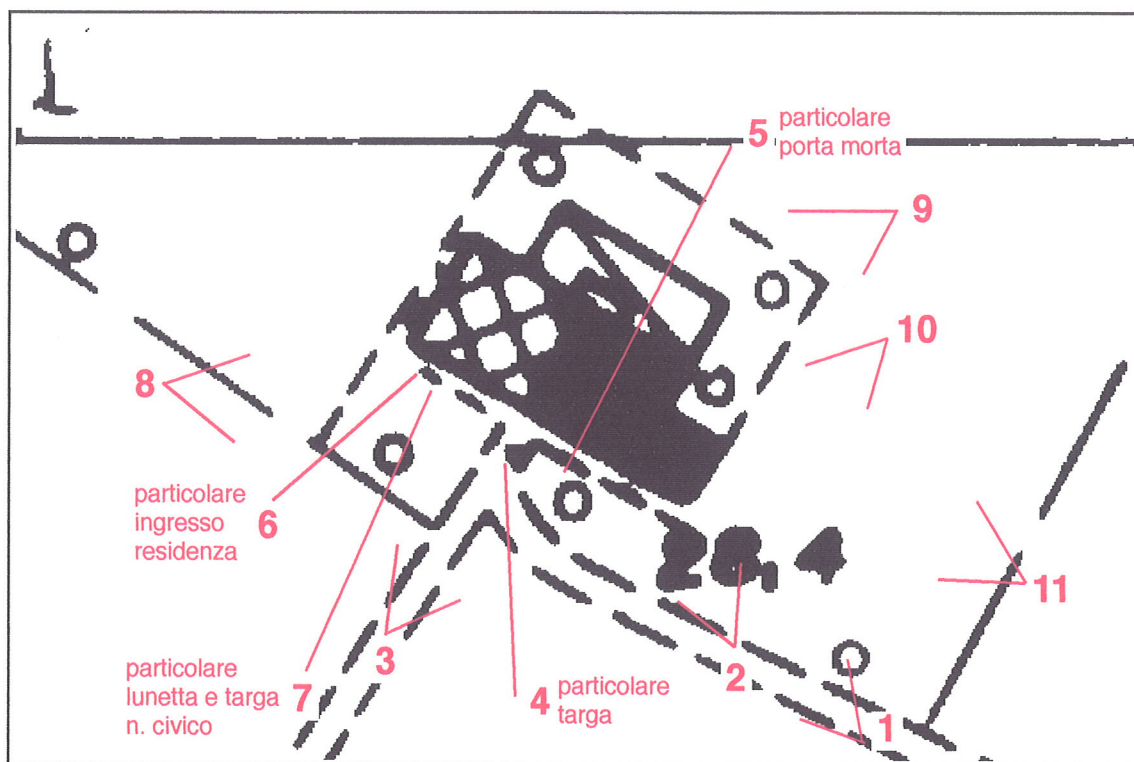


Foto 1



Foto 2



Foto 3



Foto 4



Foto 5



Foto 6



Foto 7



Foto 8



Foto 9



Foto 10



Foto 11