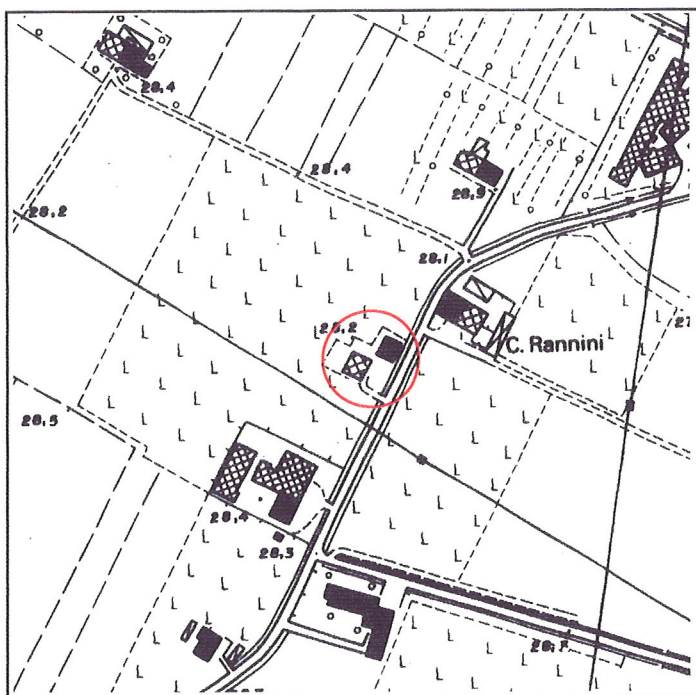


Via	San Martino, 31	Toponimo		
Tav. PRG	2.4	Quadrante	B-8	Zona PRG E.1+E.8

<b>Edificio principale</b>		<b>Tipologia</b>	elementi contigui
<input checked="" type="checkbox"/>	Riconoscibile	<b>Interventi</b>	nessuno
<input type="checkbox"/>	Parzialmente riconoscibile	<b>Dest. d'uso</b>	abitazione e servizi agricoli
<input type="checkbox"/>	Non riconoscibile		
<b>Altri edifici riconoscibili</b> <input checked="" type="checkbox"/> SI <input type="checkbox"/> NO		<b>Tipologia</b>	rustico
		<b>Dest. d'uso</b>	servizi agricoli
<b>Edifici recenti presenti</b> <input type="checkbox"/> SI <input checked="" type="checkbox"/> NO		<b>Tipologia</b>	
		<b>Dest. d'uso</b>	
<b>Altri elementi di pregio</b> <input checked="" type="checkbox"/> SI <input type="checkbox"/> NO		<b>Descrizione</b>	cancello e pilastri
<b>Giudizio sintetico sul valore dell'insediamento</b>			buon valore ambientale


ESTRATTO DALLA C.T.R.



FOTOGRAFIA IDENTIFICATIVA



Altri documenti



**Note**

Edificio a elementi contigui sviluppato in pianta rettangolare su due livelli con copertura a due acque e colmo costante. Le luci sono regolari e simmetricamente distribuite. Nell'area dell'insediamento vi è un rustico in pianta rettangolare con copertura a due acque e colmo costante che presenta in aderenza sul lato ovest un altro corpo di fabbrica con copertura a tettoia.

PUNTI DI RIPRESA FOTOGRAFICA

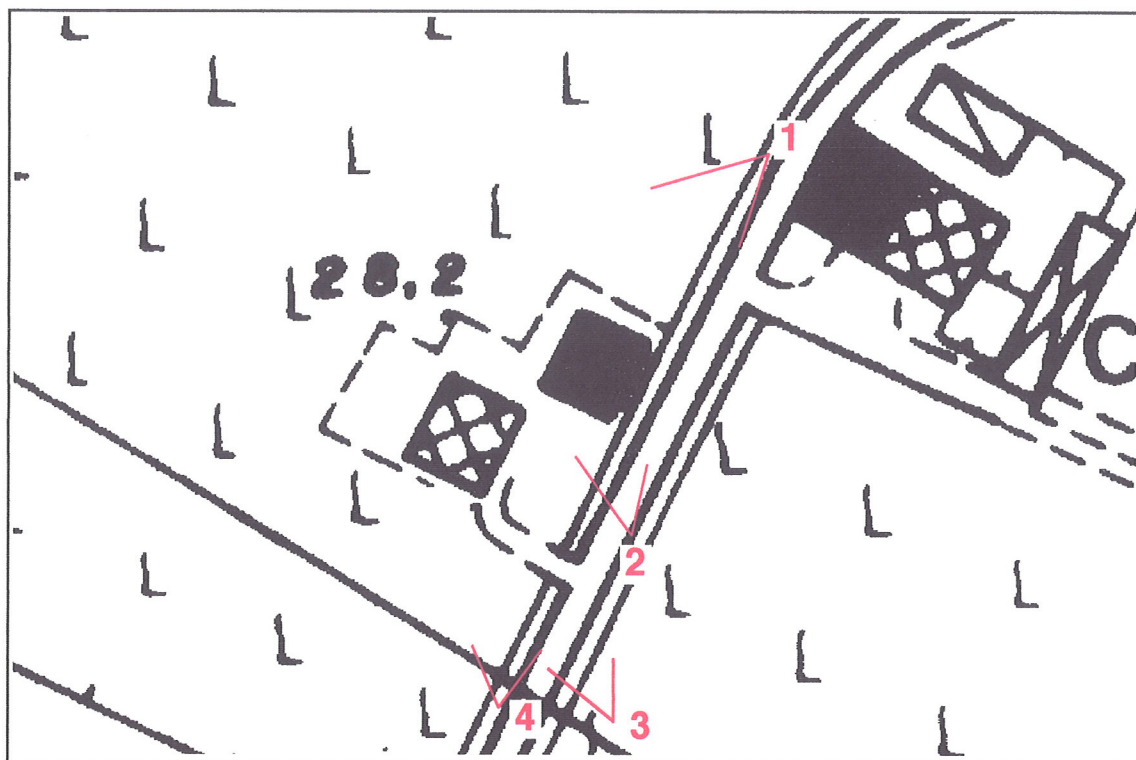


Foto 1



Foto 2



Foto 3



Foto 4