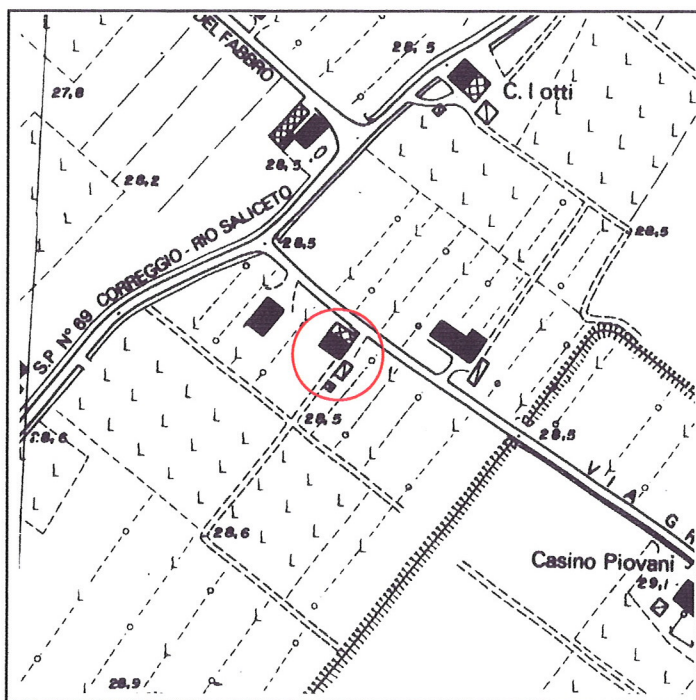


Via Grazie, 5	Toponimo		
Tav. PRG 2.4	Quadrante B-6	Zona PRG E.1	

Edificio principale			
<input checked="" type="checkbox"/> Riconoscibile	Tipologia	elementi contigui	
<input type="checkbox"/> Parzialmente riconoscibile	Interventi	nessuno	
<input type="checkbox"/> Non riconoscibile	Dest. d'uso	abitazione e servizi agricoli	
Altri edifici riconoscibili <input checked="" type="checkbox"/> SI <input type="checkbox"/> NO		Tipologia	rustico
		Dest. d'uso	servizi agricoli
Edifici recenti presenti <input type="checkbox"/> SI <input checked="" type="checkbox"/> NO		Tipologia	
		Dest. d'uso	
Altri elementi di pregio <input type="checkbox"/> SI <input checked="" type="checkbox"/> NO		Descrizione	
Giudizio sintetico sul valore dell'insediamento		buon valore ambientale	


ESTRATTO DALLA C.T.R.



FOTOGRAFIA IDENTIFICATIVA



Altri documenti



Note

Edificio a elementi contigui sviluppato in pianta rettangolare con copertura a due acque sfalsata. La parte civile è su due livelli e ha luci regolari. Presenta una porta morta archivoltata a sesto ribassato e sul fronte strada sono presenti lesene. Nell'area dell'insediamento vi è un piccolo rustico a un livello con copertura a due acque.

PUNTI DI RIPRESA FOTOGRAFICA

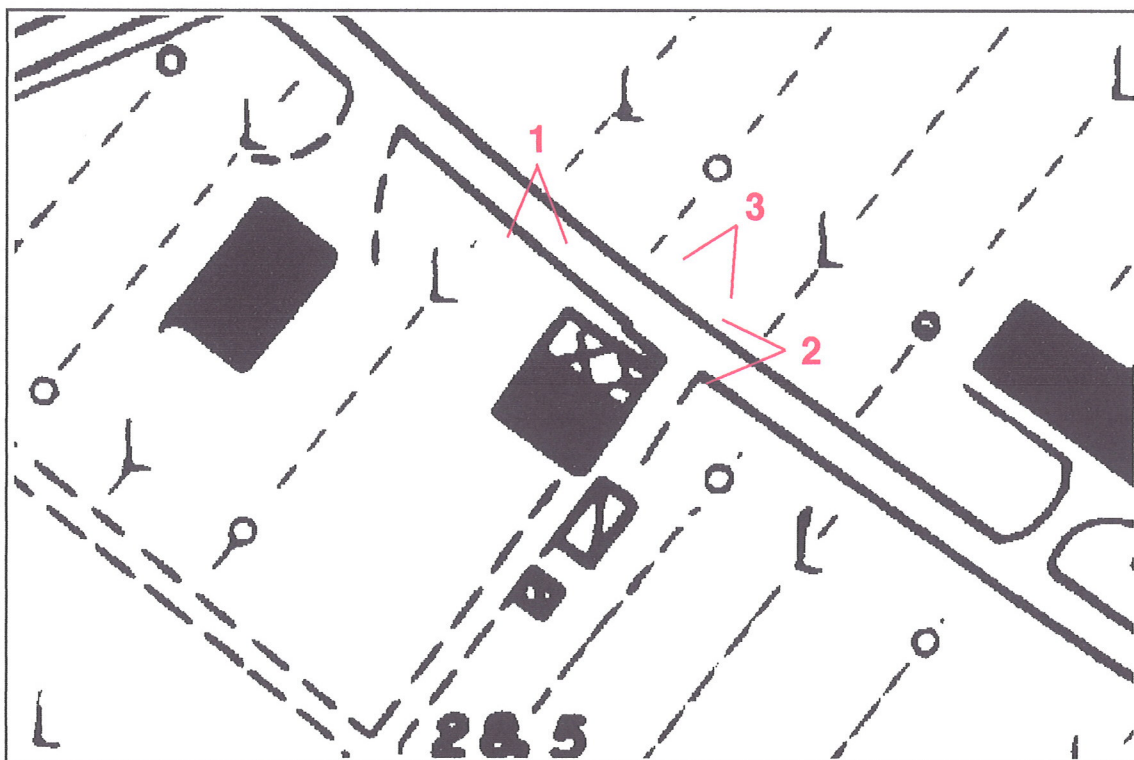


Foto 1



Foto 2



Foto 3