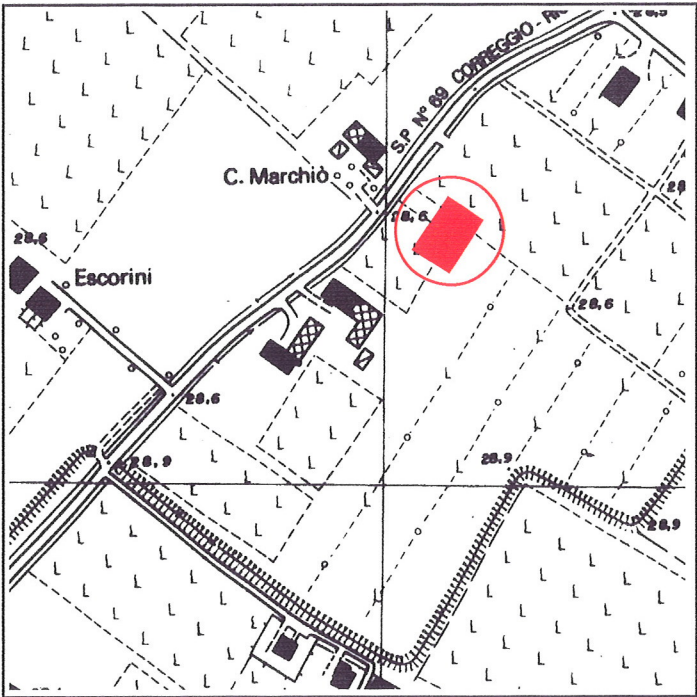


Via	Mandrio, ?	Toponimo	
Tav. PRG	2.4	Quadrante	B-6
		Zona PRG	E.1

<b>Edificio principale</b>		<b>Tipologia</b>	residenziale
<input type="checkbox"/> Riconoscibile		<b>Interventi</b>	nessuno
<input type="checkbox"/> Parzialmente riconoscibile		<b>Dest. d'uso</b>	abitazione
<input checked="" type="checkbox"/> Non riconoscibile			
<b>Altri edifici riconoscibili</b>	<input type="checkbox"/> SI <input checked="" type="checkbox"/> NO	<b>Tipologia</b>	
		<b>Dest. d'uso</b>	
<b>Edifici recenti presenti</b>	<input type="checkbox"/> SI <input checked="" type="checkbox"/> NO	<b>Tipologia</b>	
		<b>Dest. d'uso</b>	
<b>Altri elementi di pregio</b>	<input type="checkbox"/> SI <input checked="" type="checkbox"/> NO	<b>Descrizione</b>	
<b>Giudizio sintetico sul valore dell'insediamento</b>	nessun valore ambientale		


ESTRATTO DALLA C.T.R.



FOTOGRAFIA IDENTIFICATIVA



Altri documenti



Note

Edificio residenziale di recente costruzione con tipologia cooptata dalla periferia urbana.

PUNTI DI RIPRESA FOTOGRAFICA

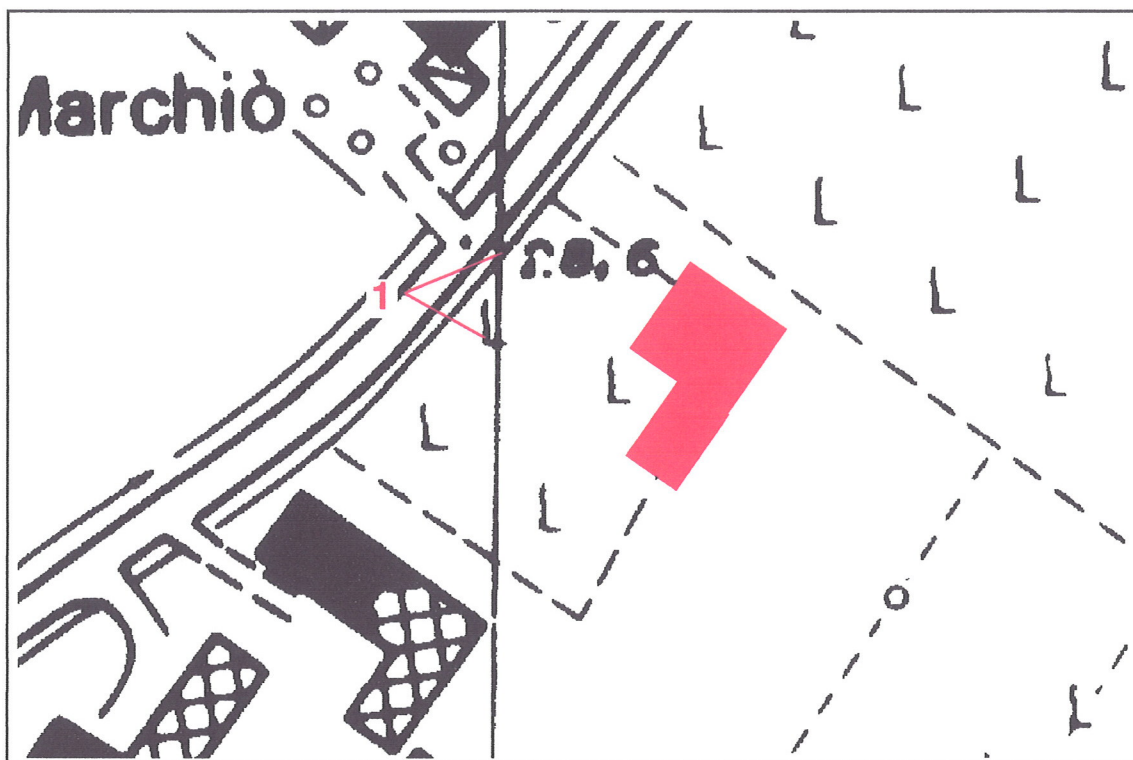


Foto 1