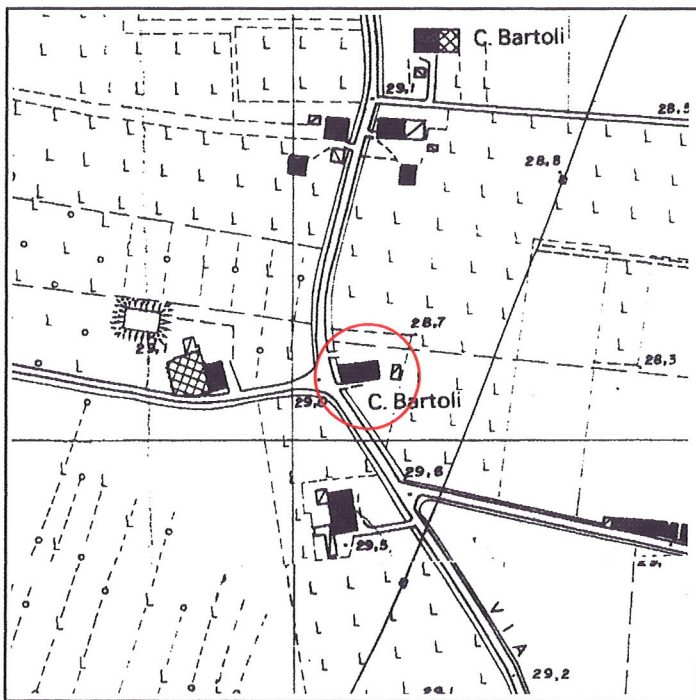


Via Canolo, 6-6/a	Toponimo C. Bartoli
Tav. PRG 2.1	Quadrante G-12 Zona PRG E.1+E.8

Edificio principale		Tipologia	elementi contigui
<input checked="" type="checkbox"/> Riconoscibile		Interventi	nessuno
<input type="checkbox"/> Parzialmente riconoscibile		Dest. d'uso	abitazione e servizi agricoli
<input type="checkbox"/> Non riconoscibile			
Altri edifici riconoscibili <input checked="" type="checkbox"/> SI <input type="checkbox"/> NO		Tipologia	rustico
		Dest. d'uso	servizi agricoli
Edifici recenti presenti <input type="checkbox"/> SI <input checked="" type="checkbox"/> NO		Tipologia	
		Dest. d'uso	
Altri elementi di pregio <input type="checkbox"/> SI <input checked="" type="checkbox"/> NO		Descrizione	
Giudizio sintetico sul valore dell'insediamento		buon valore ambientale	


ESTRATTO DALLA C.T.R.



FOTOGRAFIA IDENTIFICATIVA



Altri documenti



Note

Edificio a elementi contigui sviluppato in pianta rettangolare su due livelli e sottotetto con copertura a quattro acque e colmo costante. Presenta una porta morta passante archivoltata a sesto ribassato. Le luci sono regolari e simmetricamente distribuite. Sul fronte strada è presente una formella in terracotta con immagine votiva. Nell'area dell'insediamento è presente un rustico in pianta rettangolare su due livelli con copertura a due acque.

PUNTI DI RIPRESA FOTOGRAFICA

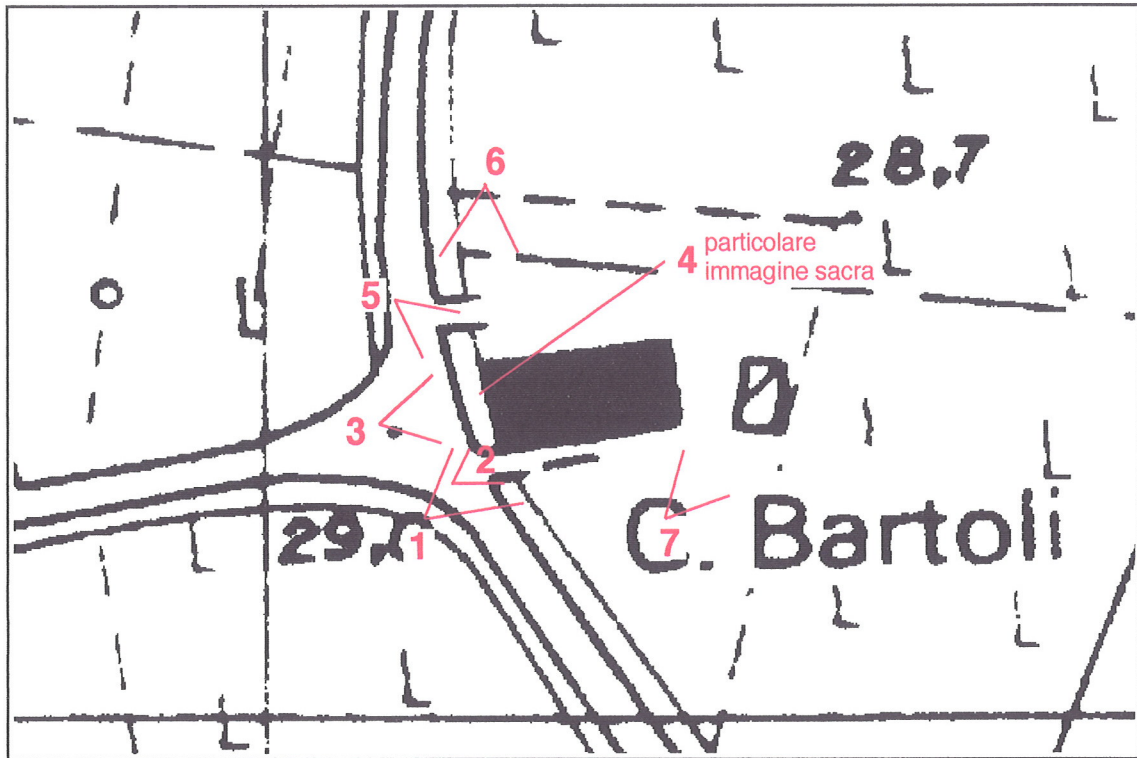


Foto 1



Foto 2



Foto 3



Foto 4



Foto 5



Foto 6



Foto 7