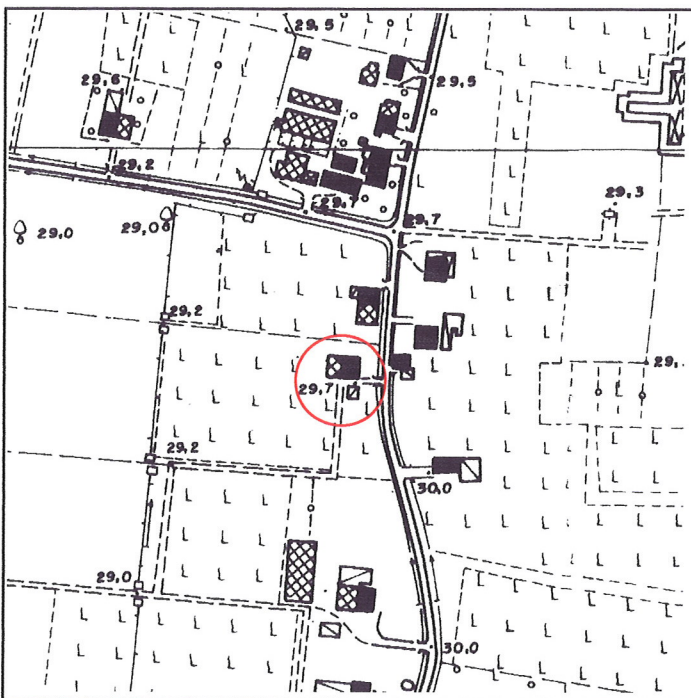


Via Canolo, 21-21/a	Toponimo		
Tav. PRG 2.1	Quadrante G-11	Zona PRG E.1+E.8	

<b>Edificio principale</b>		<b>Tipologia</b>	elementi contigui
<input checked="" type="checkbox"/> Riconoscibile		<b>Interventi</b>	nessuno
<input type="checkbox"/> Parzialmente riconoscibile		<b>Dest. d'uso</b>	abitazione e servizi agricoli
<input type="checkbox"/> Non riconoscibile			
<b>Altri edifici riconoscibili</b> <input checked="" type="checkbox"/> SI <input type="checkbox"/> NO		<b>Tipologia</b>	rustico
		<b>Dest. d'uso</b>	servizi agricoli
<b>Edifici recenti presenti</b> <input type="checkbox"/> SI <input checked="" type="checkbox"/> NO		<b>Tipologia</b>	
		<b>Dest. d'uso</b>	
<b>Altri elementi di pregio</b> <input type="checkbox"/> SI <input checked="" type="checkbox"/> NO		<b>Descrizione</b>	
<b>Giudizio sintetico sul valore dell'insediamento</b>		buon valore ambientale	


ESTRATTO DALLA C.T.R.



FOTOGRAFIA IDENTIFICATIVA



Altri documenti



**Note**

Edificio a elementi contigui sviluppato in pianta rettangolare su tre livelli con copertura a due acque e colmo costante. Presenta una porta morta archivoltata a tutto sesto e cordoli marcapiano lisci al primo e secondo livello. Le luci sono regolari e simmetricamente distribuite. E' presente un rustico a pianta rettangolare a un livello e con copertura a due acque.

PUNTI DI RIPRESA FOTOGRAFICA

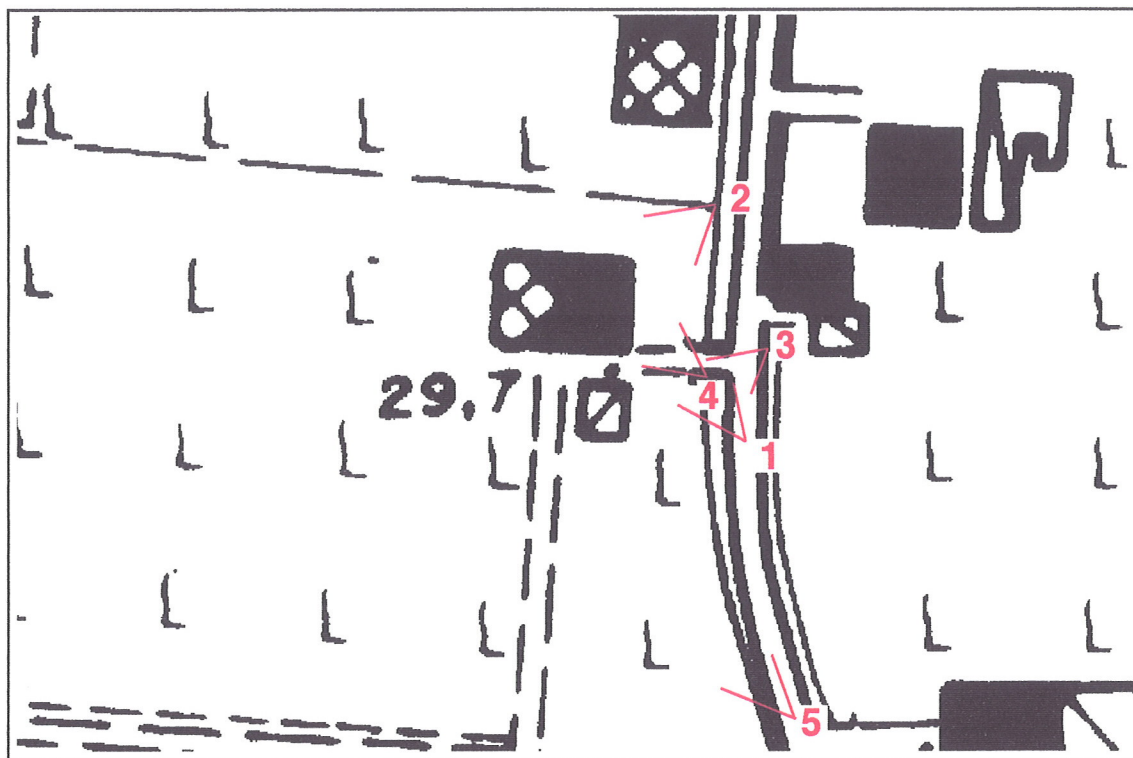


Foto 1



Foto 2



Foto 3



Foto 4



Foto 5