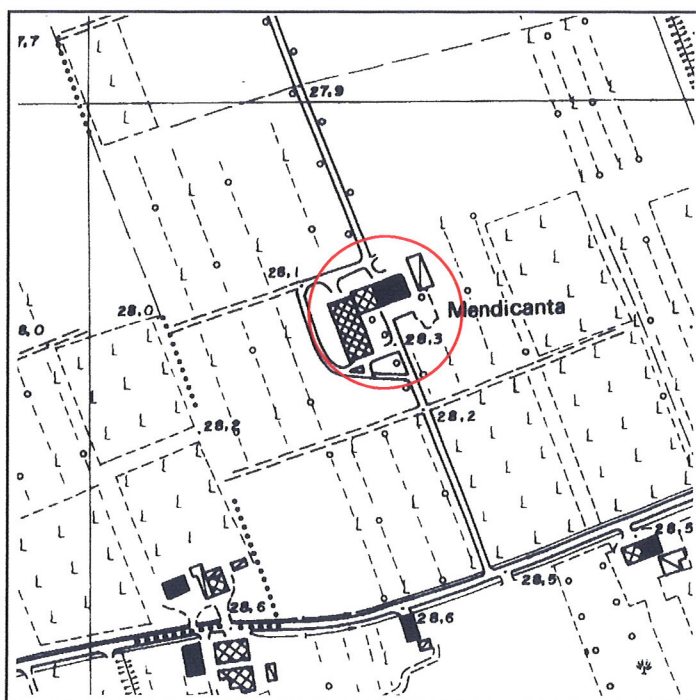


Via	Stradella, 14-14/a	Toponimo	Menicanta
Tav. PRG	2.1	Quadrante	G-9
		Zona PRG	E.1

Edificio principale		Tipologia	elementi contigui
<input checked="" type="checkbox"/> Riconoscibile		Interventi	nessuno
<input type="checkbox"/> Parzialmente riconoscibile		Dest. d'uso	in stato di abbandono
<input type="checkbox"/> Non riconoscibile			
Altri edifici riconoscibili	<input type="checkbox"/> SI <input checked="" type="checkbox"/> NO	Tipologia	
		Dest. d'uso	
Edifici recenti presenti	<input checked="" type="checkbox"/> SI <input type="checkbox"/> NO	Tipologia	capannoni
		Dest. d'uso	stalle
Altri elementi di pregio	<input type="checkbox"/> SI <input checked="" type="checkbox"/> NO	Descrizione	
Giudizio sintetico sul valore dell'insediamento	discreto valore ambientale		


ESTRATTO DALLA C.T.R.



FOTOGRAFIA IDENTIFICATIVA



Altri documenti



Note

Edificio a elementi contigui di notevoli dimensioni sviluppato su due livelli e sottotetto con copertura a due acque e colmo costante. Presenta una porta morta archivoltata passante ridotta sul fronte nord. Il civile ha luci regolari e simmetricamente distribuite e presenta un cordolo marcapiano al primo livello. Nell'area dell'insediamento sono presenti capannoni di recente costruzione.

PUNTI DI RIPRESA FOTOGRAFICA

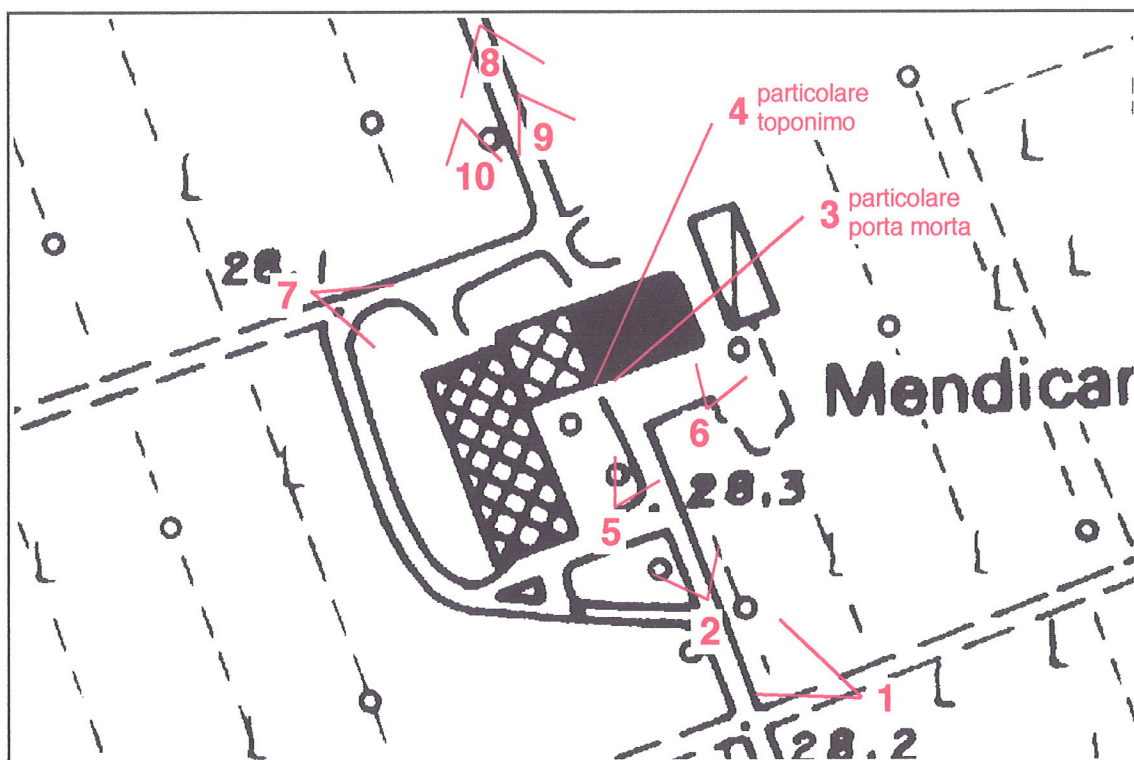


Foto 1



Foto 2



Foto 3



Foto 4



Foto 5



Foto 2



Foto 3



Foto 6



Foto 7



Foto 8



Foto 9



Foto 10