

Via Canolo, 53	Toponimo		
Tav. PRG 2.1	Quadrante E-12	Zona PRG E.1+E.8	

Edificio principale

Riconoscibile **Tipologia** elementi contigui
 Parzialmente riconoscibile **Interventi** nessuno
 Non riconoscibile **Dest. d'uso** in stato di abbandono

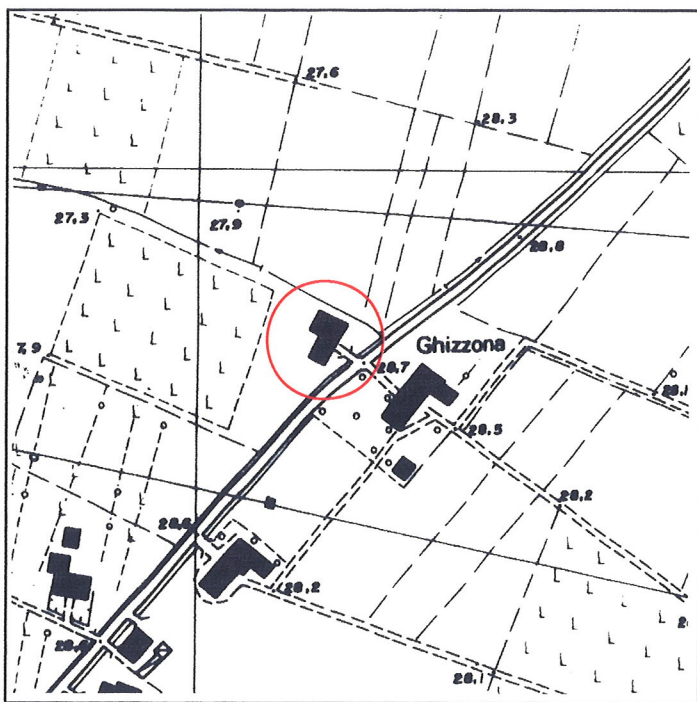
Altri edifici riconoscibili SI NO **Tipologia**
Dest. d'uso

Edifici recenti presenti SI NO **Tipologia**
Dest. d'uso

Altri elementi di pregio SI NO **Descrizione**

Giudizio sintetico sul valore dell'insediamento discreto valore ambientale


ESTRATTO DALLA C.T.R.



FOTOGRAFIA IDENTIFICATIVA



Altri documenti



Note

Edificio a elementi contigui a pianta rettangolare e con copertura a due acque sfalsate. Presenta una porta morta archivoltata a sesto ribassato e un cordolo marcapiano liscio al primo livello della parte civile. Le luci sono regolari e simmetricamente distribuite.

PUNTI DI RIPRESA FOTOGRAFICA

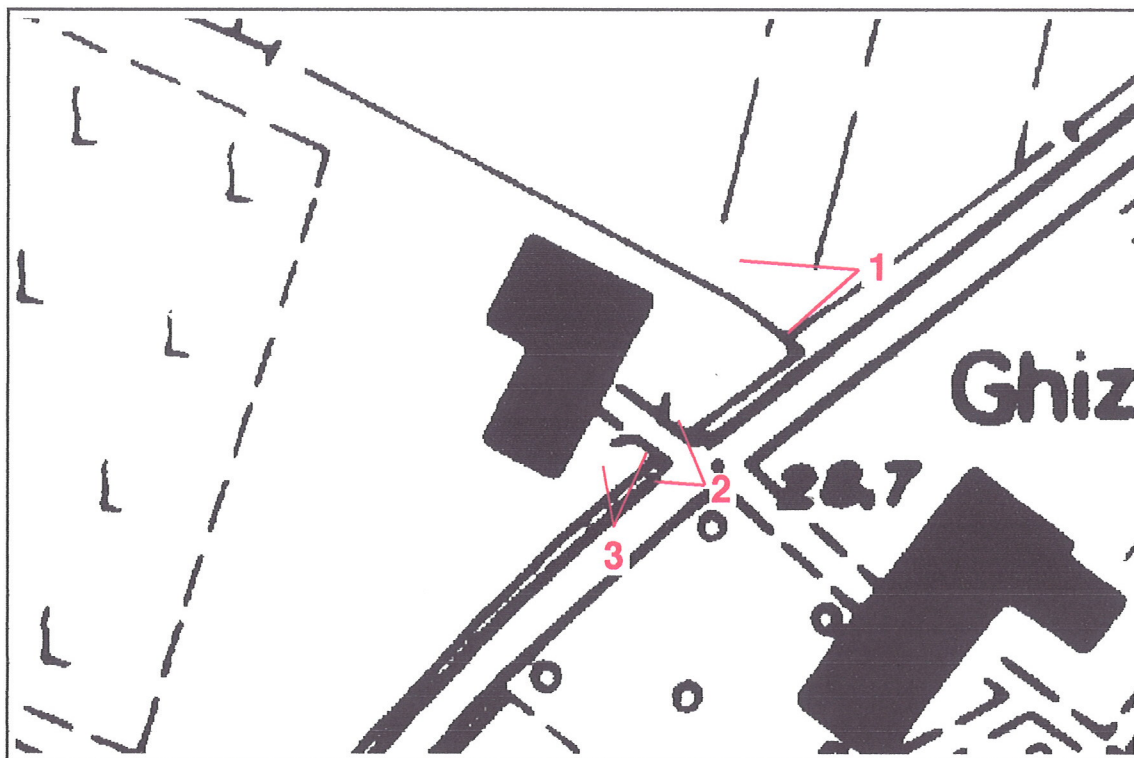


Foto 1



Foto 2



Foto 3