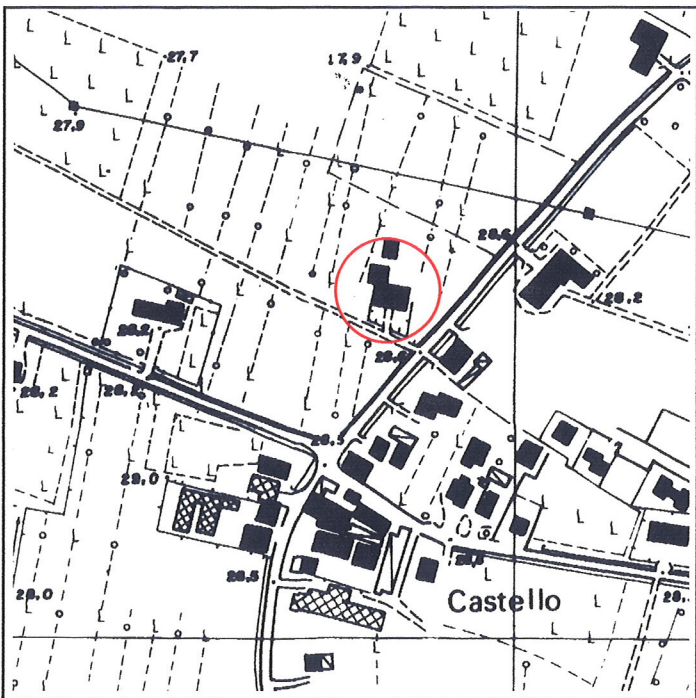


Via Canolo, 51-51/a	Toponimo		
Tav. PRG 2.1	Quadrante E-11	Zona PRG E.1	

Edificio principale			
<input checked="" type="checkbox"/> Riconoscibile	Tipologia	elementi contigui del '900	
<input type="checkbox"/> Parzialmente riconoscibile	Interventi	restauro	
<input type="checkbox"/> Non riconoscibile	Dest. d'uso	abitazione	
Altri edifici riconoscibili <input type="checkbox"/> SI <input checked="" type="checkbox"/> NO	Tipologia		
	Dest. d'uso		
Edifici recenti presenti <input checked="" type="checkbox"/> SI <input type="checkbox"/> NO	Tipologia	capannoncino e baracche	
	Dest. d'uso	servizi agricoli	
Altri elementi di pregio <input checked="" type="checkbox"/> SI <input type="checkbox"/> NO	Descrizione	pilastri all'ingresso	
Giudizio sintetico sul valore dell'insediamento	buon valore ambientale		


ESTRATTO DALLA C.T.R.



FOTOGRAFIA IDENTIFICATIVA



Altri documenti



Note

Edificio a elementi contigui sviluppato in pianta rettangolare su due livelli e sottotetto con copertura a due acque e colmo costante. Le luci sono regolari e simmetricamente distribuite. Presenta una porta morta archivoltata e cordoli marcapiano lisci al primo e secondo livello. Nella parte a servizi le luci del sottotetto hanno gelosie in elementi di cotto.

PUNTI DI RIPRESA FOTOGRAFICA

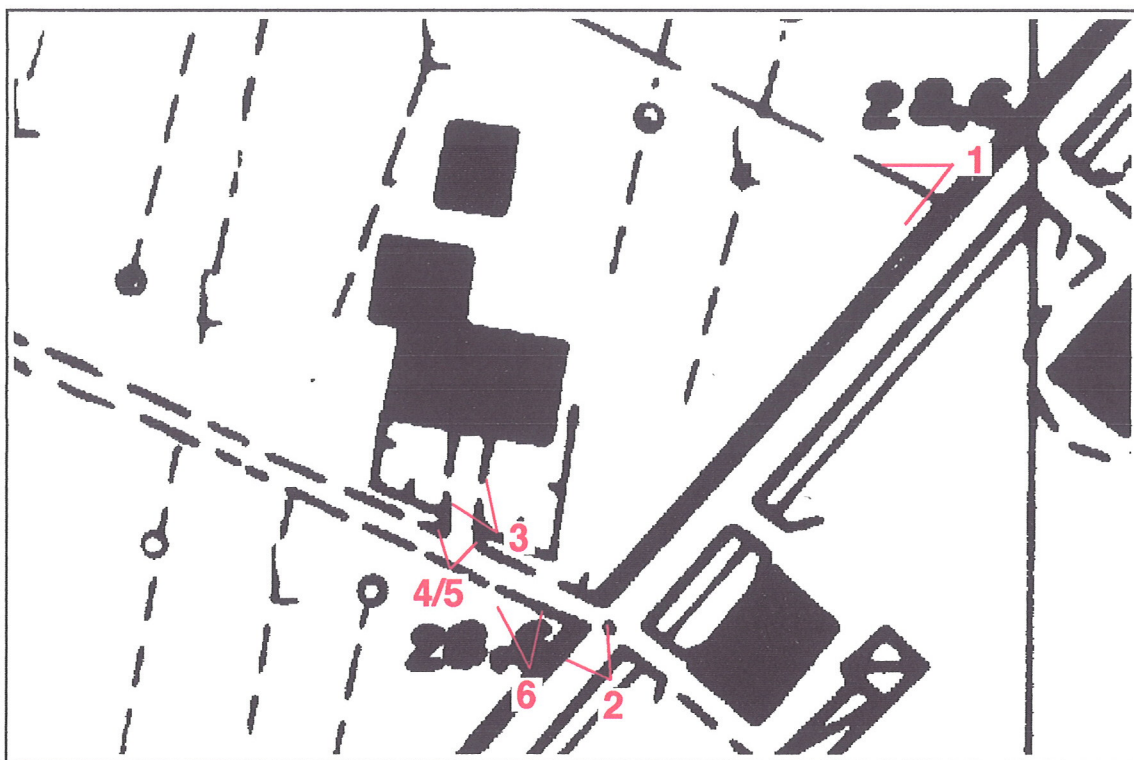


Foto 1



Foto 2



Foto 3



Foto 4



Foto 5



Foto 6