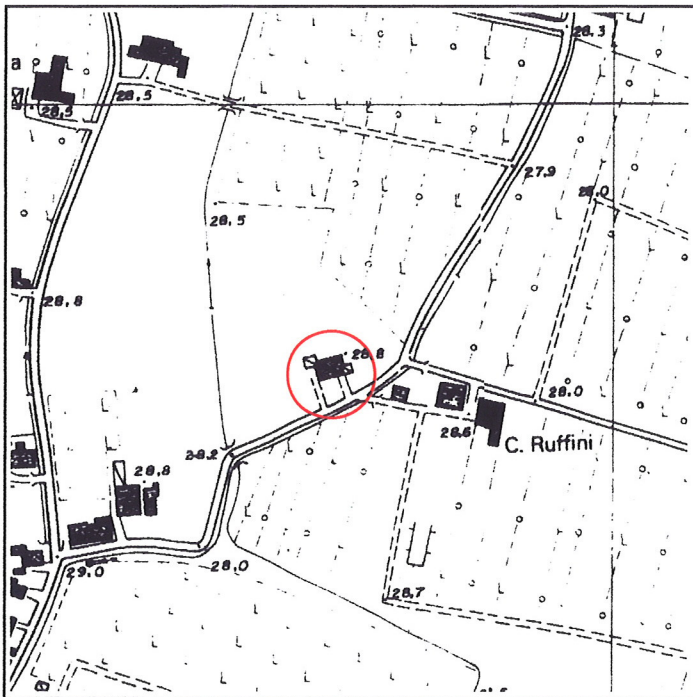


Via Cesis, 7-9	Toponimo	
Tav. PRG 2.1	Quadrante C-13	Zona PRG E.1

<b>Edificio principale</b>			
<input checked="" type="checkbox"/> Riconoscibile	Tipologia	elementi contigui	
<input type="checkbox"/> Parzialmente riconoscibile	Interventi	nessuno	
<input type="checkbox"/> Non riconoscibile	Dest. d'uso	in stato di abbandono	
Altri edifici riconoscibili <input type="checkbox"/> SI <input checked="" type="checkbox"/> NO		Tipologia	
		Dest. d'uso	
Edifici recenti presenti <input type="checkbox"/> SI <input checked="" type="checkbox"/> NO		Tipologia	
		Dest. d'uso	
Altri elementi di pregio <input type="checkbox"/> SI <input checked="" type="checkbox"/> NO		Descrizione	
Giudizio sintetico sul valore dell'insediamento		discreto valore ambientale	


ESTRATTO DALLA C.T.R.



FOTOGRAFIA IDENTIFICATIVA



Altri documenti



Note

Edificio rurale a elementi contigui sviluppato in pianta rettangolare su due livelli e sottotetto con copertura a quattro acque e colmo costante. E' presente il muro tagliafuoco sul tetto in parte crollato. Presenta una porta morta archivoltata. Le luci sono regolari e simmetricamente disposte. In aderenza sono presenti dei rustici su uno o due livelli tutti coperti a due acque.

PUNTI DI RIPRESA FOTOGRAFICA

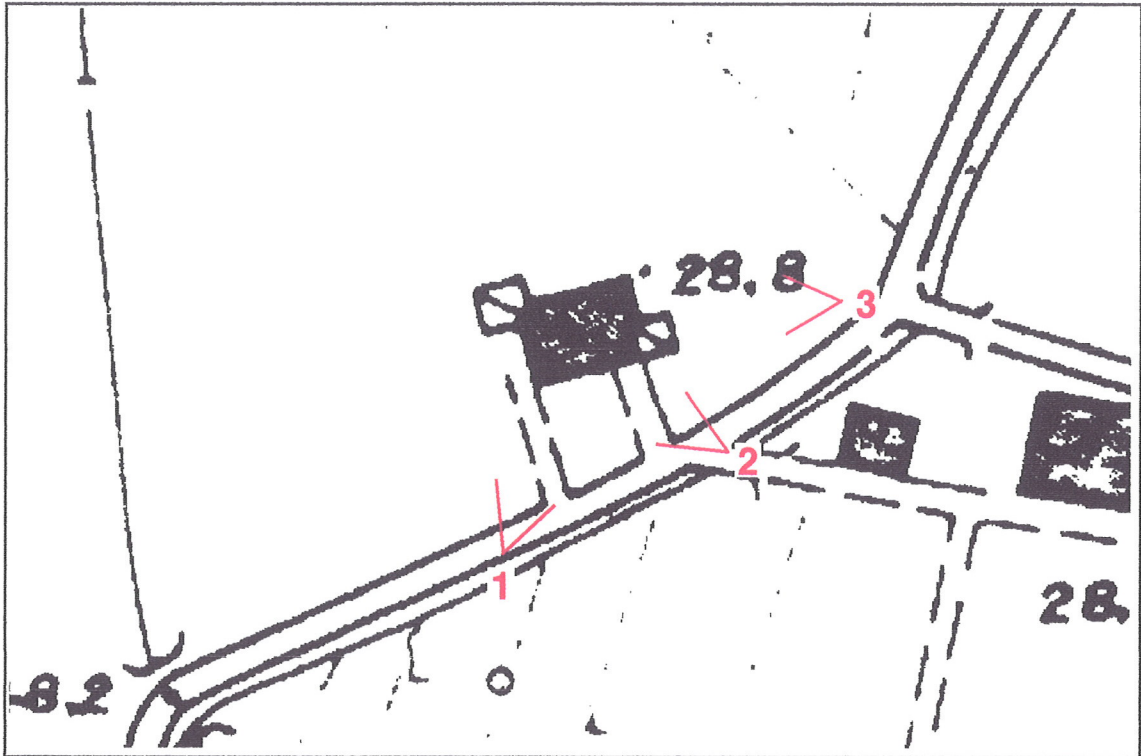


Foto 1





Foto 2



Foto 3