

Via Canolo, 56-56/a	Toponimo		
Tav. PRG 2.1	Quadrante C-13	Zona PRG E.1+E.8	

**Edificio principale**

<input checked="" type="checkbox"/> Riconoscibile	Tipologia	elementi contigui
<input type="checkbox"/> Parzialmente riconoscibile	Interventi	nessuno
<input type="checkbox"/> Non riconoscibile	Dest. d'uso	abitazione e servizi agricoli

Altri edifici riconoscibili  SI  NO

Tipologia rustico  
Dest. d'uso servizi agricoli

Edifici recenti presenti  SI  NO

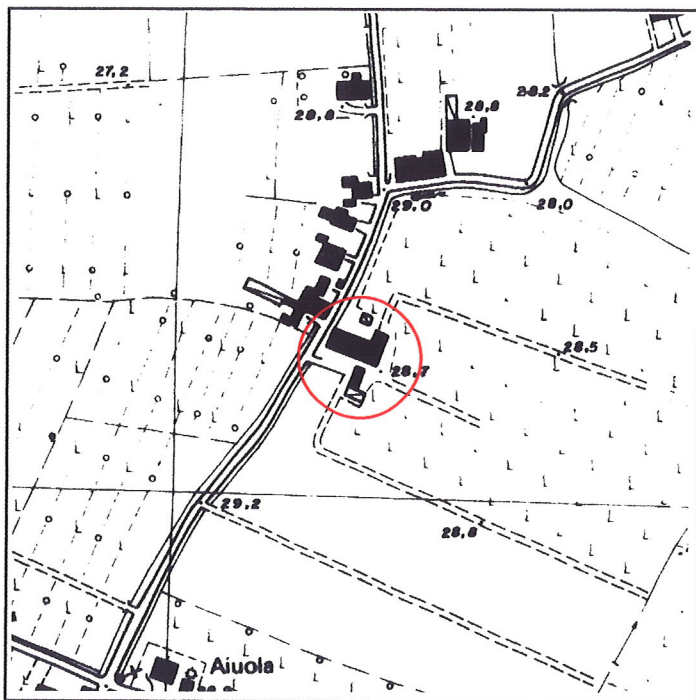
Tipologia tettoia  
Dest. d'uso deposito

Altri elementi di pregio  SI  NO

Descrizione aia selciata

Giudizio sintetico sul valore dell'insediamento buon valore ambientale


ESTRATTO DALLA C.T.R.



FOTOGRAFIA IDENTIFICATIVA



Altri documenti



**Note**

Edificio rurale a elemento contigui di notevoli dimensioni si sviluppa in pianta rettangolare su due livelli con copertura a tre acque e colmo costante. Presenta la porta morta archivoltata a tre centri. Anche l'ingresso alla parte civile è archivoltato. Le luci sono disposte secondo il disegno originario. Tutte le aperture sul fronte della parte civile presentano modanature ad intonaco a rilievo. Nell'area dell'insediamento è presente un rustico di piccole dimensioni sviluppato in pianta rettangolare su un livello e con copertura a due acque e colmo costante.

PUNTI DI RIPRESA FOTOGRAFICA

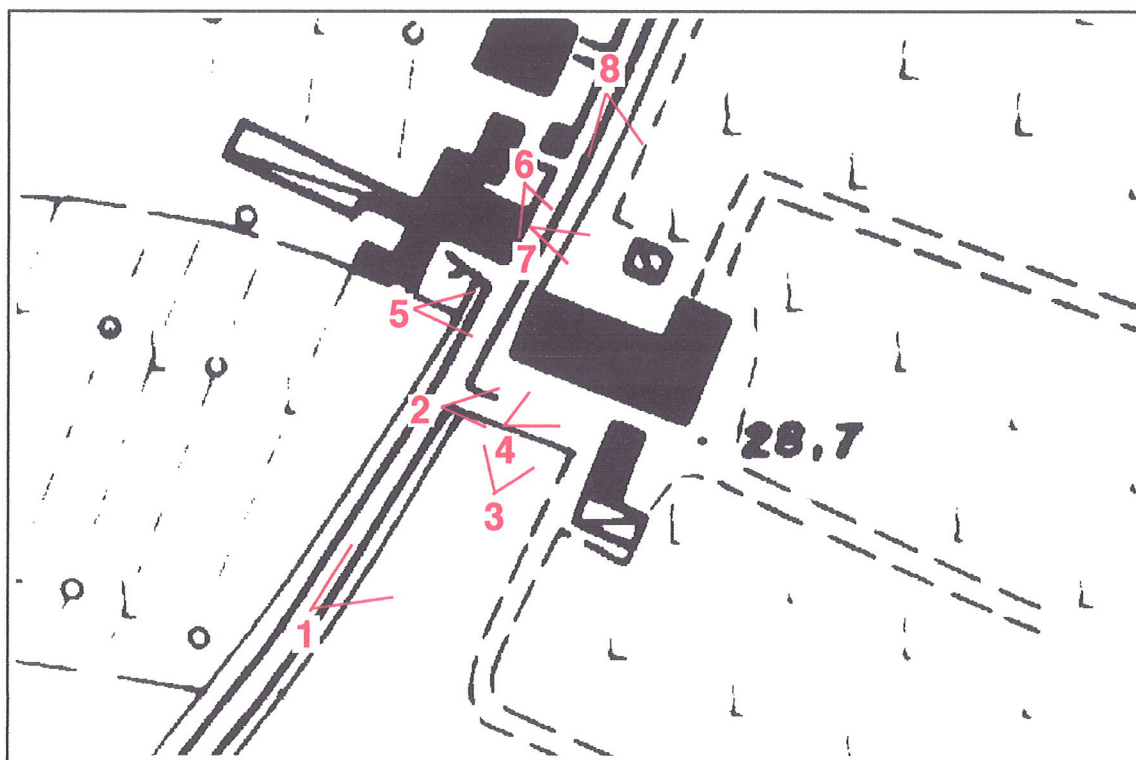


Foto 1



Foto 2



Foto 3



Foto 4



Foto 5



Foto 6



Foto 7



Foto 8