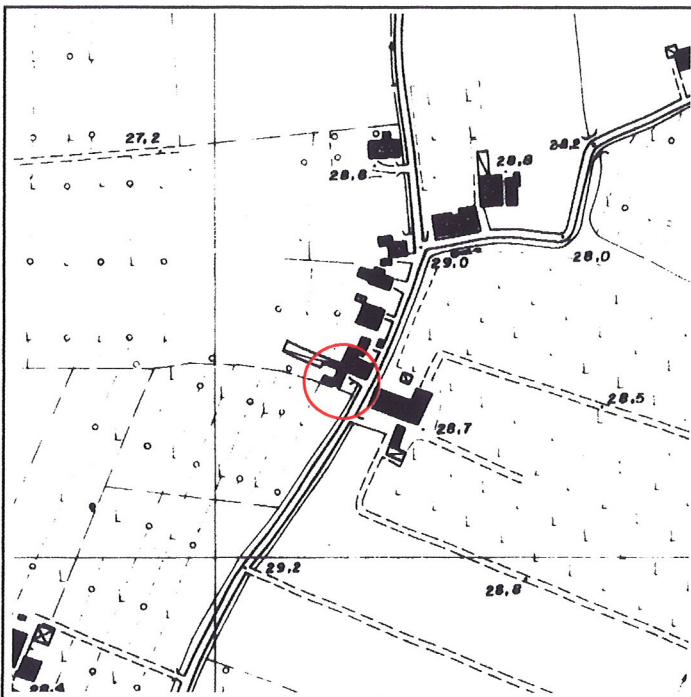


Via Canolo, 71-73-73/a	Toponimo	
Tav. PRG 2.1	Quadrante C-13	Zona PRG E.1+E.8

Edificio principale			
<input type="checkbox"/> Riconoscibile	Tipologia	elementi contigui	
<input checked="" type="checkbox"/> Parzialmente riconoscibile	Interventi	ristrutturazione e ampliamento	
<input type="checkbox"/> Non riconoscibile	Dest. d'uso	abitazione e servizi agricoli	
Altri edifici riconoscibili <input type="checkbox"/> SI <input checked="" type="checkbox"/> NO		Tipologia	
		Dest. d'uso	
Edifici recenti presenti <input type="checkbox"/> SI <input checked="" type="checkbox"/> NO		Tipologia	
		Dest. d'uso	
Altri elementi di pregio <input type="checkbox"/> SI <input checked="" type="checkbox"/> NO		Descrizione	
Giudizio sintetico sul valore dell'insediamento		modesto valore ambientale	


ESTRATTO DALLA C.T.R.



FOTOGRAFIA IDENTIFICATIVA



Altri documenti



Note

Edificio rurale a elementi contigui sviluppato in pianta irregolare con la parte civile a due livelli e copertura a due acque con colmo costante e la parte a servizi e civile in pianta rettangolare, in aderenza alla parte precedente, sviluppata in pianta rettangolare su due livelli e sottotetto con copertura a tre acque e colmo costante. In aderenza ai due corpi di fabbrica principali altre strutture in parte di recente fabbricazione.

PUNTI DI RIPRESA FOTOGRAFICA

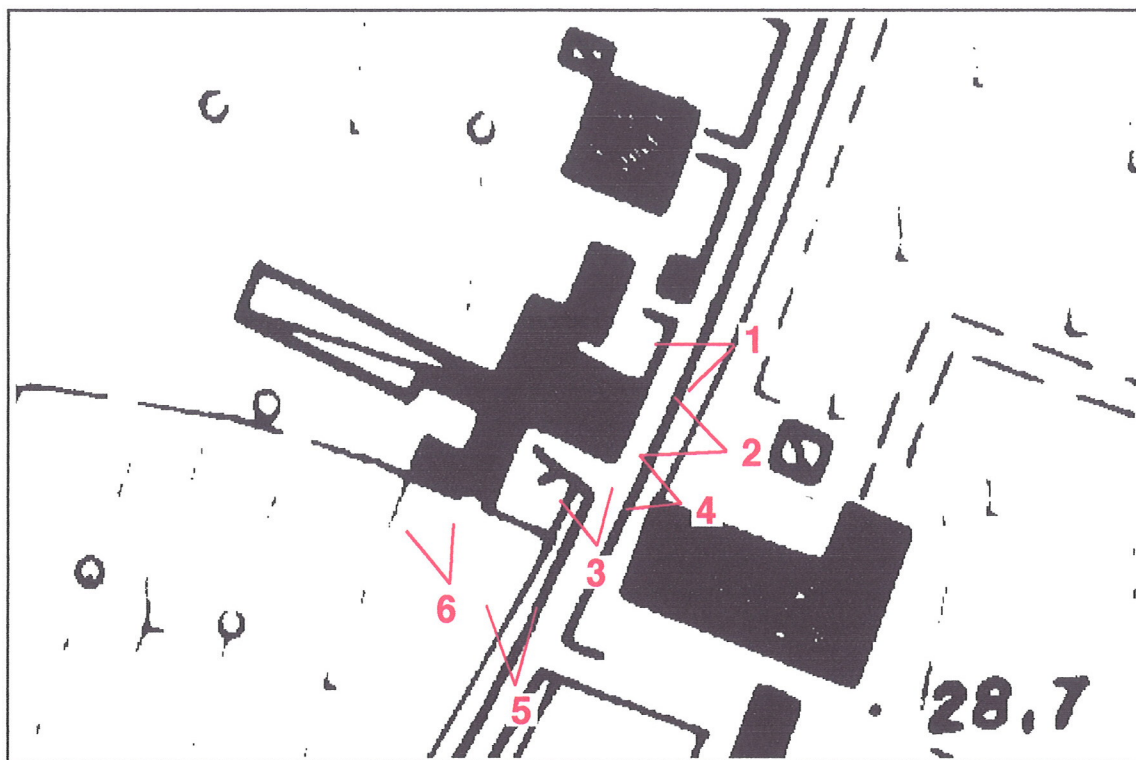


Foto 1



Foto 2



Foto 3



Foto 4



Foto 5



Foto 6