

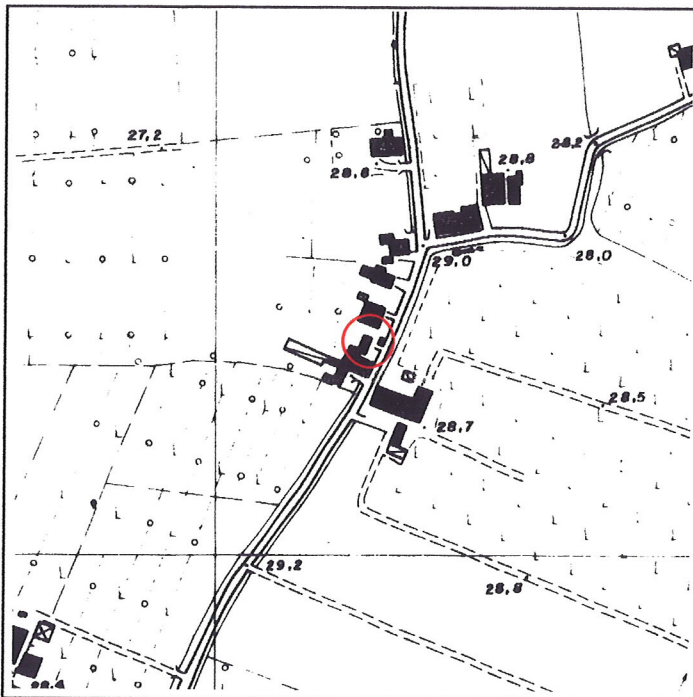
**COMUNE DI CORREGGIO
INSEDIAMENTO RURALE**

N° 17

Via Canolo, 75	Toponimo		
Tav. PRG 2.1	Quadrante C-13	Zona PRG E.1+E.8	

Edificio principale			
<input checked="" type="checkbox"/> Riconoscibile	Tipologia	casinetto civile	
<input type="checkbox"/> Parzialmente riconoscibile	Interventi	nessuno	
<input type="checkbox"/> Non riconoscibile	Dest. d'uso	abitazione	
Altri edifici riconoscibili <input type="checkbox"/> SI <input checked="" type="checkbox"/> NO		Tipologia	
		Dest. d'uso	
Edifici recenti presenti <input checked="" type="checkbox"/> SI <input type="checkbox"/> NO		Tipologia	baracca
		Dest. d'uso	deposito
Altri elementi di pregio <input type="checkbox"/> SI <input checked="" type="checkbox"/> NO		Descrizione	
Giudizio sintetico sul valore dell'insediamento		discreto valore ambientale	


ESTRATTO DALLA C.T.R.



FOTOGRAFIA IDENTIFICATIVA



Altri documenti



Note

Edificio di modeste dimensioni e fattura con caratteri del primo Novecento sviluppato in pianta rettangolare su due livelli e sottotetto con copertura a quattro acque e colmo costante. Conserva l'originaria partitura simmetrica delle luci sul fronte.

PUNTI DI RIPRESA FOTOGRAFICA

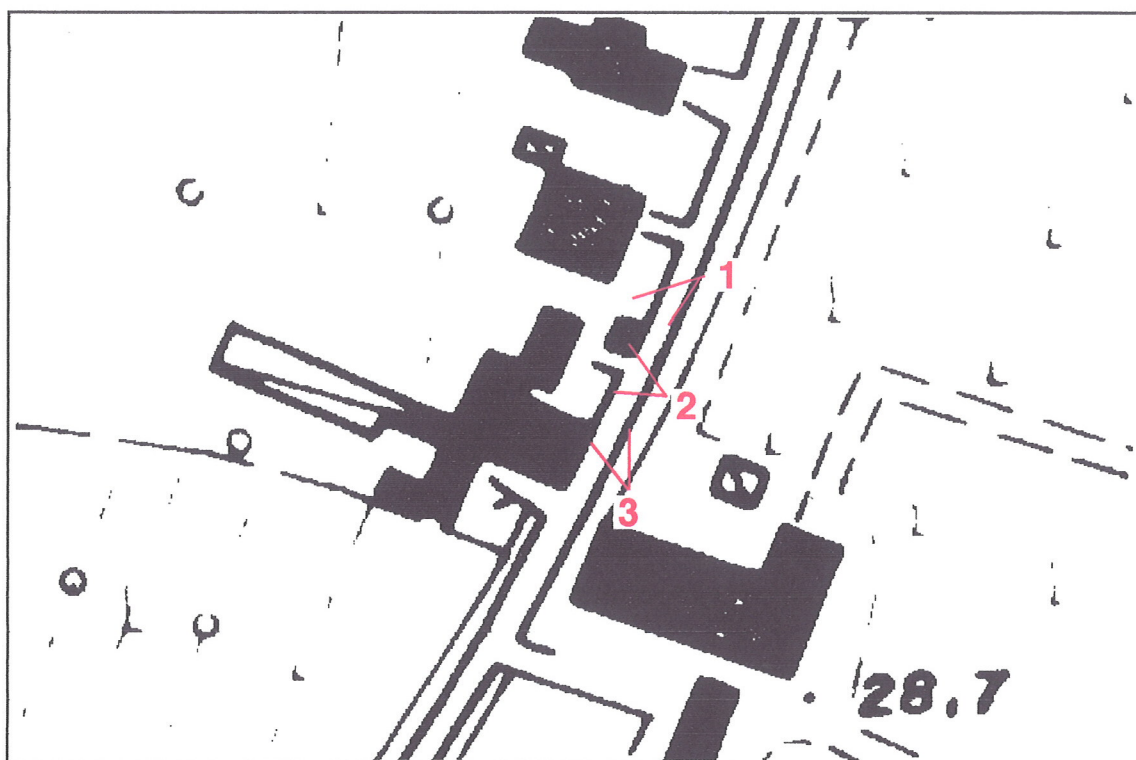


Foto 1



Foto 2



Foto 3